



ÚZEMNÍ PLÁN ZÁVADA

I.B.b HLAVNÍ VÝKRES

LEGENDA :

STABILIZOVANÉ PLOCHY PLOCHY ZMĚN
 PLOCHY ZASTAVITELNÉ PLOCHY PŘESTAVBY ÚZEMNÍ REZERVA


KORIDORY VEŘEJNÉ INFRASTRUKTURY



KORIDOR PRO STAVBY DOPRAVNÍ INFRASTRUKTURY SILNIČNÍ



KORIDOR PRO STAVBY TECHNICKÉ INFRASTRUKTURY - ZÁSOBOVÁNÍ PITNOU VODOU



KORIDOR PRO STAVBY TECHNICKÉ INFRASTRUKTURY - ZÁSOBOVÁNÍ ELEKTRICKOU ENERGIÍ

STABILIZOVANÉ PLOCHY PLOCHY ZMĚN

PLOCHY V NEZASTAVĚNÉM ÚZEMÍ



PLOCHY VODNÍ A VODOHOSPODÁŘSKÉ



PLOCHY ZEMĚDĚLSKÉ



PLOCHY LESNÍ



PLOCHY PŘÍRODNÍ

ÚZEMNÍ SYSTÉM EKOLOGICKÉ STABILITY KRAJINY



PLOCHY ÚSES



HRANICE NADREGIONÁLNÍHO BIOCENTRA



OSA NADREGIONÁLNÍHO BIODORU



HRANICE PLOŠNÉHO VYMEZENÍ NADREGIONÁLNÍHO BIODORU



HRANICE LOKÁLNÍHO BIOCENTRA



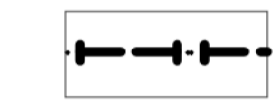
HRANICE LOKÁLNÍHO BIODORU

STABILIZOVANÉ PLOCHY PLOCHY ZMĚN
 PLOCHY ZASTAVITELNÉ PLOCHY PŘESTAVBY ÚZEMNÍ REZERVA

HRANICE



KATASTRÁLNÍ HRANICE



HRANICE ZASTAVĚNÉHO ÚZEMÍ K 30.10.2015



HRANICE ZASTAVITELNÝCH PLOCH



HRANICE PLOCH ÚZEMNÍCH REZERV



PLOCHY, KDE ZMĚNU VYUŽITÍ JE NUTNO PROVĚŘIT ÚZEMNÍ STUDIÍ



PARCELACE POZEMKŮ



VRSTEVNICE


PLOCHY V ZASTAVĚNÉM ÚZEMÍ A PLOCHY ZASTAVITELNÉ



PLOCHY BYDLENÍ V RODINNÝCH DOMECH



PLOCHY SMÍŠENÉ OBYTNÉ



PLOCHY OBČANSKÉHO VYBAVENÍ



PLOCHY OBČANSKÉHO VYBAVENÍ TĚLOVÝCHOVNÁ A SPORTOVNÍ ZAŘÍZENÍ



PLOCHY OBČANSKÉHO VYBAVENÍ - HŘBITOVY



PLOCHY VÝROBY A SKLADOVÁNÍ



PLOCHY ZEMĚDĚLSKÉ VÝROBY



PLOCHY TECHNICKÉ INFRASTRUKTURY



PLOCHY POVODŇOVÝCH OPATŘENÍ PLOCHY VODNÍ A VODOHOSPODÁŘSKÉ



PLOCHY VEŘEJNÝCH PROSTRANSTVÍ



PLOCHY DOPRAVNÍ INFRASTRUKTURY SILNIČNÍ -STÁTNÍ SILNICE



PLOCHY DOPRAVNÍ INFRASTRUKTURY SILNIČNÍ -MÍSTNÍ KOMUNIKACE



PLOCHY DOPRAVNÍ INFRASTRUKTURY SILNIČNÍ -ÚČELOVÉ KOMUNIKACE

ÚZEMNÍ PLÁN ZÁVADA BYL SPOLUFINANCOVÁN Z PROSTŘEDKŮ MINISTERSTVA PRO MÍSTNÍ ROZVOJ



ÚZEMNÍ PLÁN ZÁVADA

zadavatel: Obec Závada Závada 105, 747 19 Bohuslavice	projektant: Ing. arch. Elen Malchárková, ČKA 02 282 mob.: + 420 724 200 111, E-mail: e.malcharkova@volny.cz	
příizovatel: Městský úřad Hlučín, odbor výstavby, odd. ÚP a PP Mírové náměstí 23, 748 01 Hlučín	měřítko: 1 : 5 000 datum: 12 / 2016	
NÁVRH ÚZEMNÍHO PLÁNU I.B.b HLAVNÍ VÝKRES		