



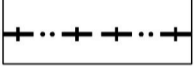































# ÚZEMNÍ PLÁN NÁVSÍ ZMĚNA Č. 1














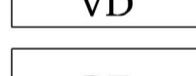












## II.B.c. VÝKRES PŘEDPOKLÁDANÝCH ZÁBORŮ PŮDNÍHO FONDU





### HRANICE

STAV	ZÁMĚRY	
		HRANICE OBCE
		HRANICE INTRAVILÁNU K 1.9.1966
		HRANICE ZASTAVĚNÉHO ÚZEMÍ K 31.12.2010
		HRANICE LOKALITY ZÁBORŮ
		HRANICE 50m OD OKRAJE LESA
		HRANICE BPEJ
		ORNÁ PŮDA
		ZAHRADY
		TRVALÉ TRAVNÍ POROSTY
		NEZEMĚDĚLSKÉ POZEMKY
		LESNÍ POZEMKY
		ODVODNĚNÉ POZEMKY

### PRVKY ÚSES:

STAV	NÁVRH	
		REGIONÁLNÍ BIOCENTRUM
		REGIONÁLNÍ BOKORIDOR
		LOKÁLNÍ BIOCENTRUM
		LOKÁLNÍ BOKORIDOR
		POPIS ÚSES

STAV	NÁVRH	
		OZNAČENÍ ZASTAVITELNÝCH PLOCH
		OZNAČENÍ PLOCH PŘESTAVBY A DOSTAVBY
		PLOCHY SMÍŠENÉ VENKOVSKÉ
		BYDLENÍ SMÍŠENÉ VENKOVSKÉ V CHKO BESKYDY
		PLOCHY OBČANSKÉHO VYBAVENÍ - KOMERČNÍ ZAŘÍZENÍ
		PLOCHY OBČANSKÉHO VYBAVENÍ - HŘBITOVY
		PLOCHY VÝROBY A SKLADOVÁNÍ - DROBNÁ A ŘEMESLNÁ VÝROBA
		PLOCHY VEŘEJNÝCH PROSTRANSTVÍ S PŘEVAHOU ZELENĚ
		PLOCHY VEŘEJNÝCH PROSTRANSTVÍ S PŘEVAHOU ZPEVNĚNÝCH PLOCH
		PLOCHY DOPRAVNÍ INFRASTRUKTURY - SILNIČNÍ
		PLOCHY DOPRAVNÍ INFRASTRUKTURY - DRÁŽNÍ
		PLOCHY OBČANSKÉHO VYBAVENÍ - SPORTU A REKREACE
		KÓD BPEJ - TŘÍDA OCHRANY ZEMĚDĚLSKÝCH POZEMKŮ

		ZASTAVITELNÉ PLOCHY - ČÍSLO ZMĚNY / ČÍSLO PLOCHY
		PLOCHY PŘESTAVBY A DOSTAVBY - ČÍSLO ZMĚNY / ČÍSLO PLOCHY