










# ÚZEMNÍ PLÁN NÁVSÍ

## I.B.a. VÝKRES ZÁKLADNÍHO ČLENĚNÍ ÚZEMÍ

HRANICE		
STAV	NÁVRH	
		HRANICE OBCE
		HRANICE INTRAVILÁNU Z R. 1966
		ZASTAVĚNÉ ÚZEMÍ K 31.12.2010
		ZASTAVITELNÉ PLOCHY
		PLOCHY PŘESTAVBY A DOSTAVBY
		VYMEZENÍ PLOCH, VE KTERÝCH JE PROVEŘENÍ ZMĚN JEJICH VYUŽITÍ ÚZEMNÍ STUDIÍ PODMÍNKOU PRO ROZHODOVÁNÍ



PROJEKT BYL SPOLUFINANCOVÁN Z PROSTŘEDKŮ EVROPSKÉ UNIE, EVROPSKÉHO FONDU PRO REGIONÁLNÍ ROZVOJ

1 : 5 000