









ÚZEMNÍ PLÁN OLBRAMICE

VEŘEJNĚ PROSPĚŠNÉ STAVBY, OPATŘENÍ A ASANACE

PLOCHY A KORIDORY PRO VEŘEJNĚ PROSPĚŠNÉ STAVBY S MOŽNOSTÍ VYVLASTNĚNÍ I UPLATNĚNÍ PŘEDKUPNÍHO PRÁVA


-  KORIDORY SMÍŠENÉ BEZ ROZLIŠENÍ (PRO STAVBY DOPRAVNÍ INFRASTRUKTURY)
-  PLOCHY A KORIDORY PRO STAVBY DOPRAVNÍ INFRASTRUKTURY
-  PLOCHY VEŘEJNÝCH PROSTRANSTVÍ (P) (PRO STAVBY DOPRAVNÍ INFRASTRUKTURY V NICH UMÍSTĚNÉ)
-  PLOCHY VODNÍ A VODOHOSPODÁŘSKÉ (W) (PRO PROTIPOVODŇOVÉ STAVBY)

PLOCHY A KORIDORY PRO VEŘEJNĚ PROSPĚŠNÉ STAVBY S MOŽNOSTÍ VYVLASTNĚNÍ.

-  KORIDORY SMÍŠENÉ BEZ ROZLIŠENÍ (PRO STAVBY TECHNICKÉ INFRASTRUKTURY)
-  KORIDORY PRO STAVBY TECHNICKÉ INFRASTRUKTURY

PLOCHY PRO VEŘEJNĚ PROSPĚŠNÁ OPATŘENÍ S MOŽNOSTÍ VYVLASTNĚNÍ



ZALOŽENÍ PRVKŮ ÚZEMNÍHO SYSTÉMU EKOLOGICKÉ STABILITY (ÚSES)

-  MÍSTNÍ BIODORIDOR / MÍSTNÍ BIOCENTRUM - FUNKČNÍ
-  MÍSTNÍ BIOCENTRUM - NEFUNKČNÍ
-  REGIONÁLNÍ BIODORIDOR / REGIONÁLNÍ BIOCENTRUM - FUNKČNÍ
-  REGIONÁLNÍ BIODORIDOR / REGIONÁLNÍ BIOCENTRUM - NEFUNKČNÍ

PROTIPOVODŇOVÁ OPATŘENÍ

-  PLOCHY VODNÍ A VODOHOSPODÁŘSKÉ (W) (PRO PROTIPOVODŇOVÁ OPATŘENÍ)

PLOCHY POUZE S MOŽNOSTÍ UPLATNĚNÍ PŘEDKUPNÍHO PRÁVA

-  PLOCHA PRO VEŘEJNÉ POHŘEBIŠTĚ A SOUVISEJÍCÍ SLUŽBY (OH)
-  PLOCHY VEŘEJNÝCH PROSTRANSTVÍ (P) (MIMO PLOCHY DOPRAVNÍ INFRASTRUKTURY)

Poznámky:

TATO LEGENDA JE NEDÍLNOU SOUČÁSTÍ VÝKRESU

č. I.B.4. VEŘEJNĚ PROSPĚŠNÉ STAVBY, OPATŘENÍ A ASANACE

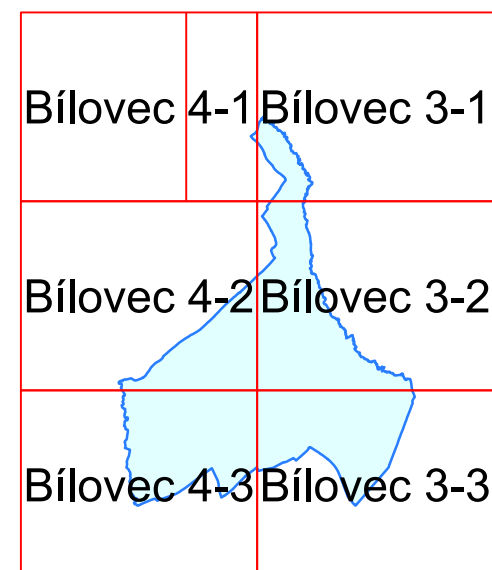
Doplněný polohopis slouží pouze pro tento úkol a je součástí zobrazených jevů územního plánu. Zákres nových jevů byl proveden na základě terénní obchůzky a porovnáním s daty katastrálního úřadu.

Zakreslené doplnění polohopisu je pouze přibližné a informativní a nenahrazuje přesné zaměření katastrálním úřadem!



Jako podklad byla použita digitální katastrální mapa 1 : 2000, kterou poskytla obec Olbramice.


Souřadnicový systém JTSK

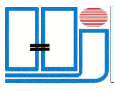

Výkres se skládá z 5 účelově sestavených mapových listů.



JEVY OSTATNÍ

-  HRANICE OBCE (ŘEŠENÉHO ÚZEMÍ)
-  ČLENĚNÍ KORIDORŮ NA LOGICKÉ CELKY



 ING. ARCH. JAROSLAV HALUZA			
Hynaisova 3, OSTRAVA - MARIÁNSKÉ HORY, PSČ 70900, tel 596 621 003, IČO 44745729			
OBEC	OLBRAMICE		
POŘIZOVATEL	MAGISTRÁT MĚSTA OSTRAVY - ÚTVAR HLAV. ARCHITEKTA A STAVEBNÍHO ÚŘADU		
VYPRACOVAL	ING.ARCH. J. HALUZA, UDI MORAVA, S.R.O. ING. A. KIMLOVÁ, ARKO - PROJ. KANCELÁŘ S.R.O. RNDR. L. BUREŠ, DIGITALIZACE : Z. LOJKOVÁ		
ZAK. ČÍSLO DATUM MĚŘITKO ČÍS. VÝKRESU			022014 1 : 5 000 I.B.4.