








ÚZEMNÍ PLÁN OLBRAMICE

ÚPLNÉ ZNĚNÍ PO ZMĚNĚ Č. 3

I.B.4. VÝKRES VEŘEJNĚ PROSPĚŠNÝCH STAVEB, OPATŘENÍ A ASANACÍ





PLOCHY A KORIDORY PRO VEŘEJNĚ PROSPĚŠNÉ STAVBY S MOŽNOSTÍ VYVLASTNĚN OSTATNÍ VÝZNAMNÉ JEVY

	STAVBY DOPRAVNÍ A TECHNICKÉ INFRASTRUKTURY
	STAVBY DOPRAVNÍ INFRASTRUKTURY – SILNICE
	STAVBY DOPRAVNÍ INFRASTRUKTURY – MÍSTNÍ KOMUNIKACE
	STAVBY PRO PROTIPOVODŇOVOU OCHRANU ÚZEMÍ
	STAVBY TECHNICKÉ INFRASTRUKTURY

	HRANICE OBCE (ŘEŠENÉHO ÚZEMÍ)
	ČLENĚNÍ KORIDORŮ NA LOGICKÉ CELKY

PLOCHY PRO VEŘEJNĚ PROSPĚŠNÁ OPATŘENÍ S MOŽNOSTÍ VYVLASTNĚNÍ

ZALOŽENÍ PRVKŮ ÚZEMNÍHO SYSTÉMU EKOLOGICKÉ STABILITY (ÚSES)

	REGIONÁLNÍ BIOCENTRUM – EXISTUJÍCÍ / CHYBĚJÍCÍ
	REGIONÁLNÍ BIODOR – EXISTUJÍCÍ / CHYBĚJÍCÍ
	LOKÁLNÍ BIOCENTRUM – EXISTUJÍCÍ / CHYBĚJÍCÍ
	LOKÁLNÍ BIODOR – EXISTUJÍCÍ

PROTIPOVODŇOVÁ OPATŘENÍ

	PLOCHY VODNÍ A VODOHOSPODÁŘSKÉ PRO PROTIPOVODŇOVÁ OPATŘENÍ
--	--

OZNAČENÍ DOKUMENTACE:	ÚZEMNÍ PLÁN OLBRAMICE ZMĚNA Č. 3	Ing.Arch. Miroslav Hudák Okružní 621/17, 739 32 Vratimov mirek.hudak@seznam.cz tel.: +420 777 281 846
OBJEDNATEL:	OBEC OLBRAMICE	
PORÍZOVATEL:	MAGISTRÁT MĚSTA OSTRAVY	
ZHOTOVITEL:	Ing.Arch. MIROSLAV HUDÁK	ZAKÁZKOVÉ ČÍSLO: 210202 EXPEDICE: ZÁŘÍ 2022 MĚŘÍTKO: 1:5000
ZODPOVĚDNÝ PROJEKTANT:	Ing.Arch. MIROSLAV HUDÁK	
ZPRACOVATEL:	Ing.Arch. MIROSLAV HUDÁK	