












# ÚZEMNÍ PLÁN OLBRAMICE

## VÝKRES ZÁKLADNÍHO ČLENĚNÍ ÚZEMÍ

-  HRANICE OBCE (ŘEŠENÉHO ÚZEMÍ)
-  HRANICE ZASTAVĚNÉHO ÚZEMÍ K 04/2011
-  ZASTAVITELNÉ PLOCHY S OZNAČENÍM ZPŮSOBU JEJICH VYUŽITÍ (PŘÍSLUŠNÝM KÓDEM V ČERVENÉ BARVĚ)
-  PLOCHY PŘESTAVBY S OZNAČENÍM ZPŮSOBU JEJICH VYUŽITÍ (PŘÍSLUŠNÝM KÓDEM V MODRÉ BARVĚ)

-  PLOCHY A KORIDORY ÚZEMNÍCH REZERV S OZNAČENÍM PROVĚROVANÉHO VYUŽITÍ (PŘÍSLUŠNÝM KÓDEM VE FIALOVÉ BARVĚ)
-  PLOCHY A KORIDORY, VE KTERÝCH JE PROVĚŘENÍ ZMĚN JEJICH VYUŽITÍ ÚZEMNÍ STUDII PODMÍNKOU PRO ROZHODOVÁNÍ
-  POŽADAVEK NA AKCEPTACI PRŮJEZDNÉ MÍSTNÍ KOMUNIKACE V PLOŠE, PROPOJUJÍCÍ SIL.III/46417 S PLOCHOU BI-R1
-  POŽADAVEK NA AKCEPTACI PROSTUPU (UMÍSTĚNÍ) TECHNICKÉ INFRASTRUKTURY (KANALIZACE, VODOVOD, PLYNOVOD, APOD.) V PLOŠE
-  ODDĚLENÍ PLOCH S ROZDÍLNÝM ZPŮSOBEM VYUŽITÍ

Poznámky:  
TATO LEGENDA JE NEDÍLNOU SOUČÁSTÍ VÝKRESU

### č. I.B.1. VÝKRES ZÁKLADNÍHO ČLENĚNÍ ÚZEMÍ


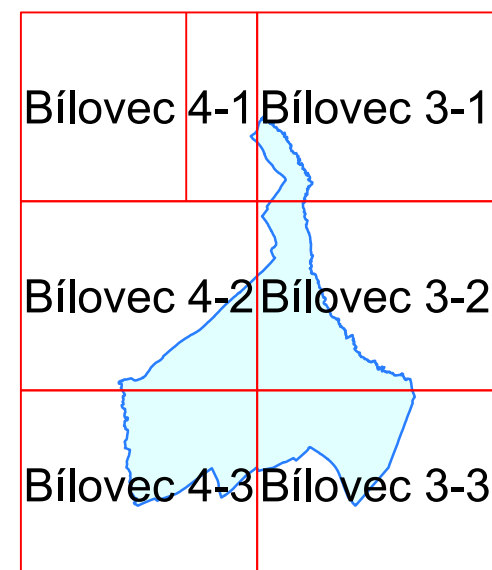
Doplňný polohopis slouží pouze pro tento úkol a je součástí zobrazených jevů územního plánu. Zákes nových jevů byl proveden na základě terénní obchůzky a porovnáním s daty katastrálního úřadu.

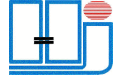

Zakreslené doplnění polohopisu je pouze přibližné a informativní a nenahrazuje přesné zaměření katastrálním úřadem!

Jako podklad byla použita digitální katastrální mapa 1 : 2000, kterou poskytla obec Olbramice.

Souřadnicový systém JTSK

Výkres se skládá z 5 účelově sestavených mapových listů.



 <b>ING. ARCH. JAROSLAV HALUZA</b>		
Hynaisova 3, OSTRAVA - MARIÁNSKÉ HORY, PSČ 70900, tel 596 621 003, IČO 44745729		
OBEC	OLBRAMICE	ZAK. ČÍSLO DATUM MĚŘITKO ČÍS. VÝKRESU
POŘIZOVATEL	MAGISTRÁT MĚSTA OSTRAVY - ÚTVAR HLAV. ARCHITEKTA A STAVEBNÍHO ÚŘADU	
VYPRACOVAL	ING.ARCH. J. HALUZA, UDI MORAVA, S.R.O. ING. A. KIMLOVÁ, ARKO - PROJ. KANCELÁŘ S.R.O. DIGITALIZACE : Z. LOJKOVÁ	
		022014 1 : 5 000 I.B.1.