



ZMĚNA GRAFICKÉ ČÁSTI

VÝKRES DATUM

PROSINEC 2018

I.B.1. VÝKRES ZÁKLADNÍHO ČLENĚNÍ ÚZEMÍ

MAPOVÁ SEKCE MĚŘITKO

4-2, 3-2 1:5000

PŘEDMĚT ZMĚNY:

- AKTUALIZACE HRANICE ZASTAVĚNÉHO ÚZEMÍ K 082018
- AKTUALIZACE VYMEZENÍ ZASTAVITELNÝCH PLOCH VYPLÝVAJÍCÍ Z JEJICH ČÁSTEČNÉ, NEBO ÚPLNÉ REALIZACE
- DOPLNĚNÍ PLOCH ZMĚN V KRAJINĚ





ZMĚNA GRAFICKÉ ČÁSTI

VÝKRES PROSINEC 2018 DATUM

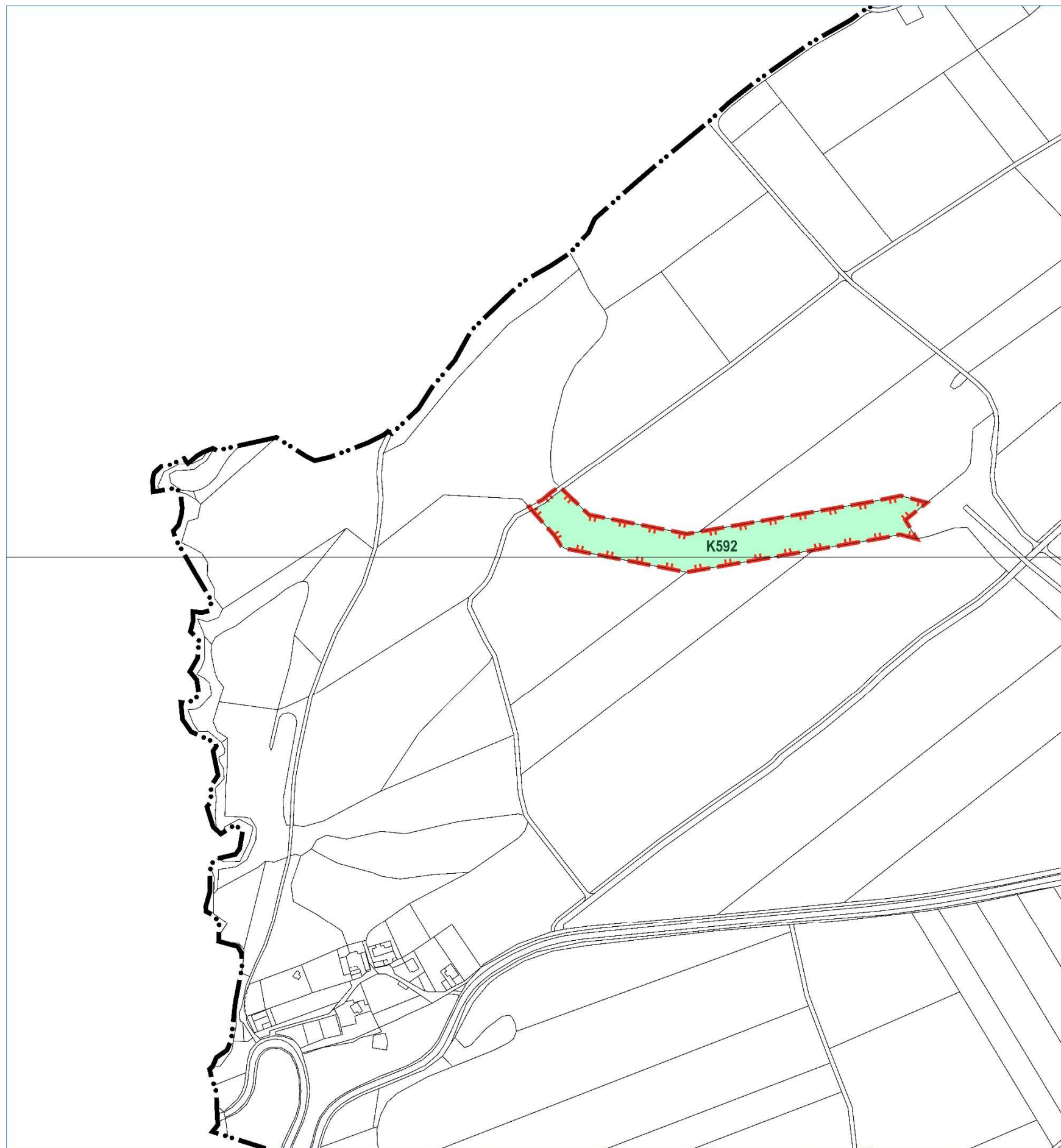
I.B.1. VÝKRES ZÁKLADNÍHO ČLENĚNÍ ÚZEMÍ

MAPOVÁ SEKCE 4-2, 3-2, 4-3, 3-3 MĚŘÍTKO 1:5000










PŘEDMĚT ZMĚNY:


- AKTUALIZACE HRANICE ZASTAVĚNÉHO ÚZEMÍ K 082018
- AKTUALIZACE VYMEZENÍ ZASTAVITELNÝCH PLOCH VYPLÝVAJÍCÍ Z JEJICH ČÁSTEČNÉ, NEBO ÚPLNÉ REALIZACE
- VYMEZENÍ ZASTAVITELNÝCH PLOCH SO-Z3, SO-Z4 A SO-Z5
- DOPLNĚNÍ PLOCH ZMĚN V KRAJINĚ



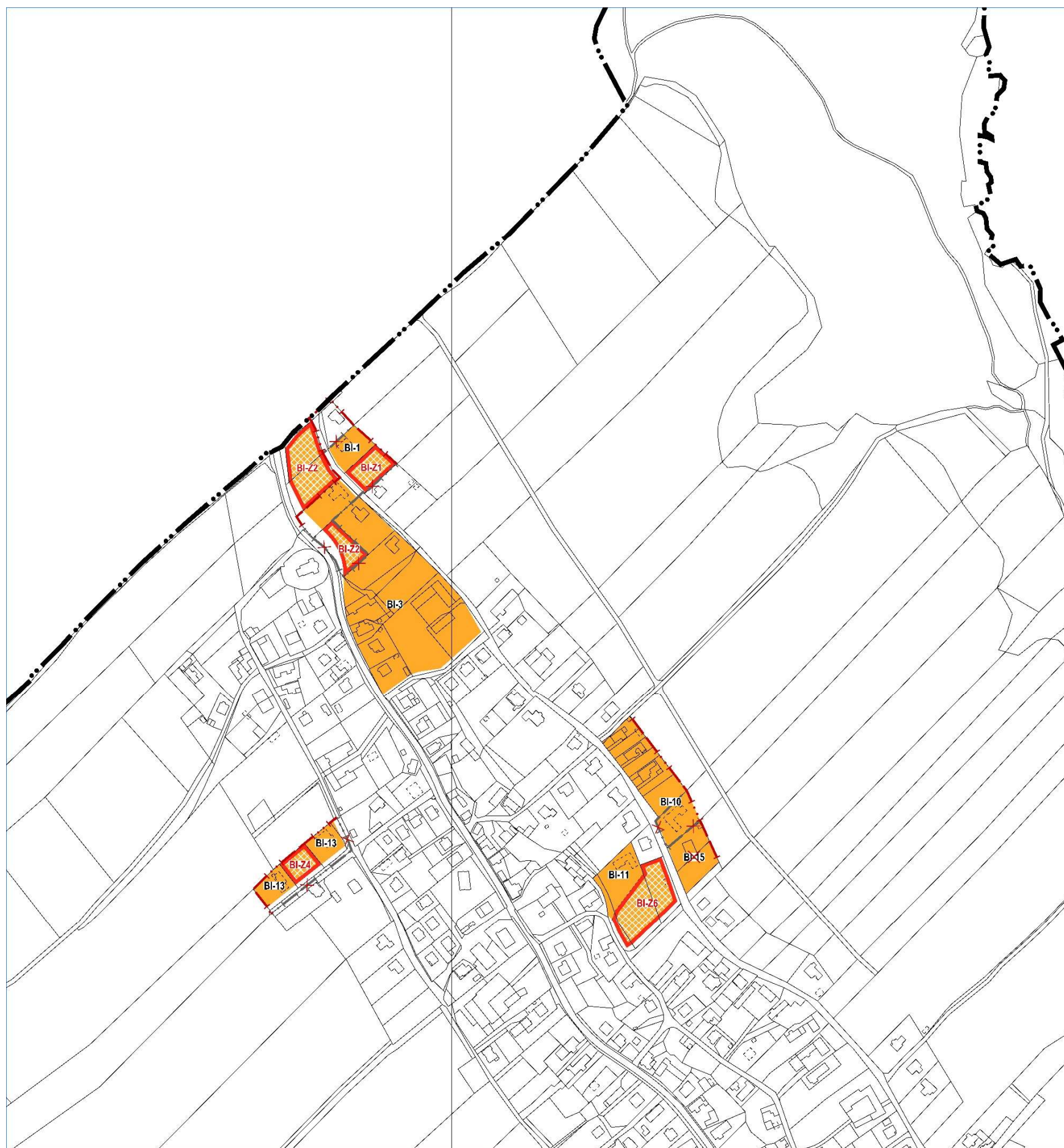


LEGENDA DOPLNĚNÝCH, POPŘ. MĚNĚNÝCH JEVŮ VE VÝKRESU:

-  HRANICE ZASTAVĚNÉHO ÚZEMÍ K 04/2011 - ZR
-  HRANICE ZASTAVĚNÉHO ÚZEMÍ K 08/2018
-  ZP-O. PLOCHY PARKŮ, HISTORICKÝCH ZAHRAD (ZP)
-  KZ-O. PLOCHY KRAJINNÉ ZELENĚ (KZ)
-  PP-O. PLOCHY PŘÍRODNÍ (PP)
- NÁVRH PLOCH PRO ZALOŽENÍ PRVKŮ ÚSES**
-  C.. MÍSTNÍ BIOCENTRUM
-  K.. REGIONÁLNÍ BIODOR
-  C.. REGIONÁLNÍ BIOCENTRUM
-  X RUŠENÝ JEV




ZMĚNA GRAFICKÉ ČÁSTI			
VÝKRES:	DATUM	PROSINEC 2018	
I.B.1. VÝKRES ZÁKLADNÍHO ČLENĚNÍ ÚZEMÍ			
MAPOVÉ SEKCE	4-2, 4-3	MĚŘÍTKO	1 : 5 000
PŘEDMĚT ZMĚNY:			
- DOPLNĚNÍ PLOCH ZMĚN V KRAJINĚ			



LEGENDA ZOBRAZENÝCH JEVŮ VE VÝKRESU:

STABILIZOVANÝ STAV	ZASTAVITELNÉ PLOCHY	
BI-	BI-Z	PLOCHY BYDLENÍ INDIVIDUÁLNÍHO (BI)
	SO-Z	PLOCHY SMÍŠENÉ OBYTNÉ (SO)
ZX-		PLOCHY ZELENĚ OSTATNÍ A SPECIFICKÉ (ZX)
---		HRANICE ZASTAVĚNÉHO ÚZEMÍ K 04/2011 - ZRUŠENÁ
- - -		HRANICE ZASTAVĚNÉHO ÚZEMÍ K 08/2018
X		RUŠENÝ JEV



ZMĚNA GRAFICKÉ ČÁSTI

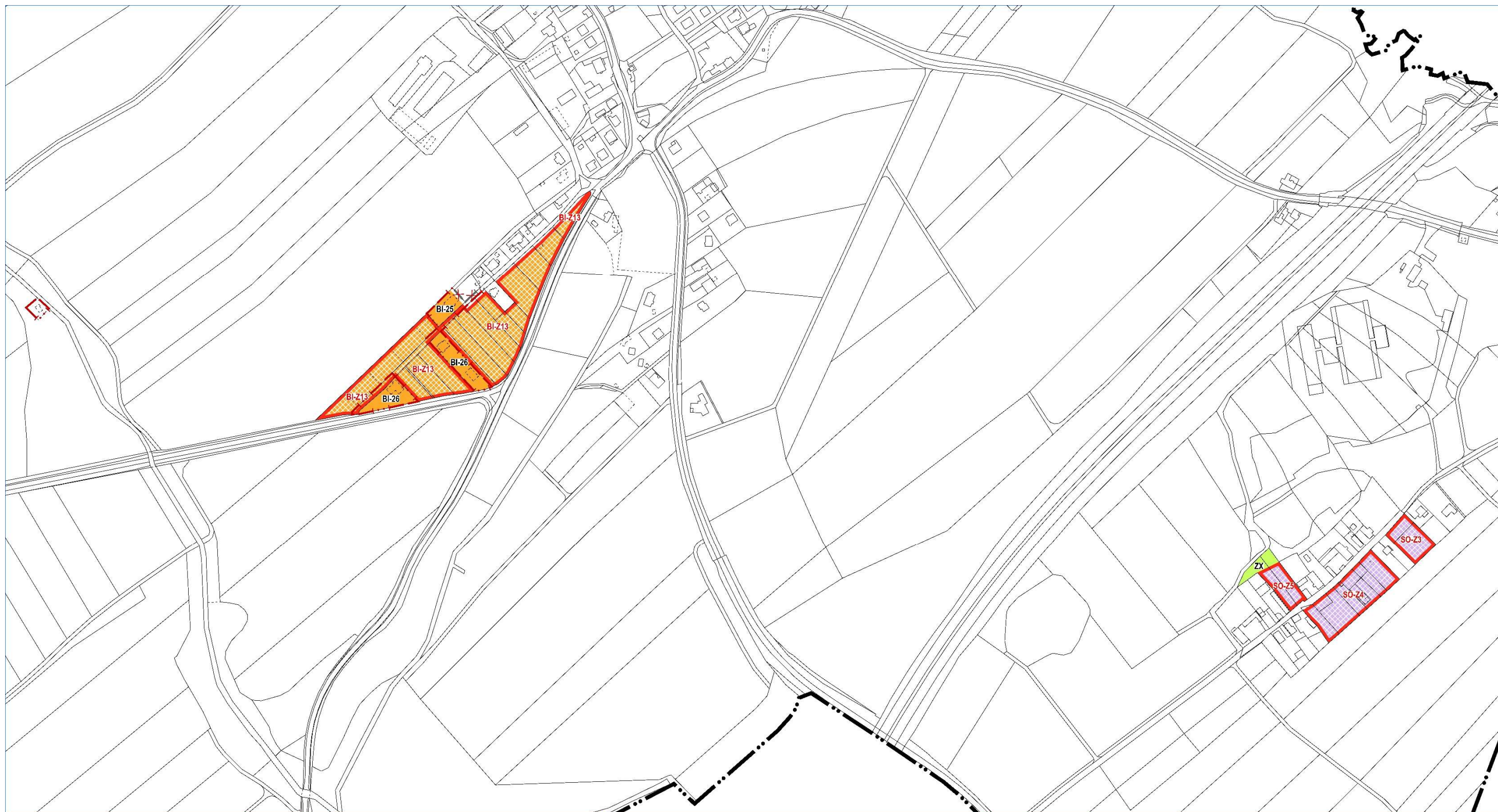
VÝKRES: DATUM PROSINEC 2018

I.B.2. HLAVNÍ VÝKRES

MAPOVÉ SEKCE 4-2, 3-2 MĚŘÍTKO 1 : 5 000

PŘEDMĚT ZMĚNY:

- AKTUALIZACE HRANICE ZASTAVĚNÉHO ÚZEMÍ K 082018
- AKTUALIZACE VYMEZENÍ ZASTAVITELNÝCH PLOCH VYPLÝVAJÍCÍ Z JEJICH ČÁSTEČNÉ, NEBO ÚPLNÉ REALIZACE
- AKTUALIZACE VYMEZENÍ STABILIZOVANÝCH PLOCH VYPLÝVAJÍCÍ Z REALIZACE ZASTAVITELNÝCH PLOCH

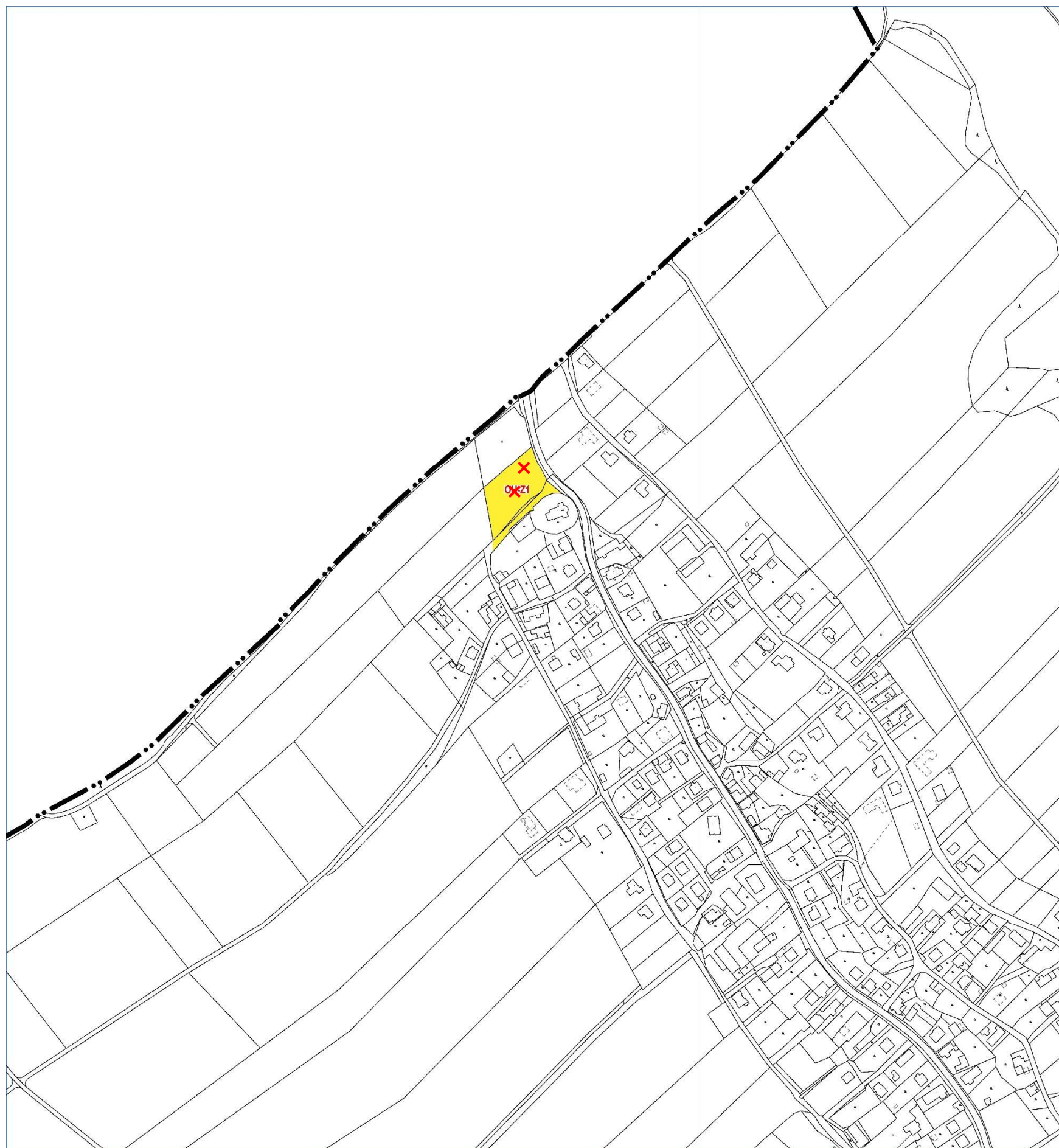


ZMĚNA GRAFICKÉ ČÁSTI		DATUM	
VÝKRES		PROSINEC 2018	
I.B.2. HLAVNÍ VÝKRES			
MAPOVÁ SEKCE	4-2, 3-2, 4-3, 3-3	MĚŘÍTKO	1:5000

PŘEDMĚT ZMĚNY:

- AKTUALIZACE HRANICE ZASTAVĚNÉHO ÚZEMÍ K 082018
- AKTUALIZACE VYMEZENÍ ZASTAVITELNÝCH PLOCH VYPLÝVAJÍCÍ Z JEJICH ČÁSTEČNÉ, NEBO ÚPLNÉ REALIZACE
- VYMEZENÍ ZASTAVITELNÝCH PLOCH SO-Z3, SO-Z4 A SO-Z5
- AKTUALIZACE VYMEZENÍ STABILIZOVANÝCH PLOCH VYPLÝVAJÍCÍ Z REALIZACE ZASTAVITELNÝCH PLOCH





LEGENDA DOPLNĚNÝCH, POPŘ. MĚNĚNÝCH JEVŮ VE VÝKRESU:

PLOCHY A KORIDORY PRO VEŘEJNĚ PROSPĚŠNÉ STAVBY S MOŽNOSTÍ VYVLASTNĚNÍ

- SKZ... STAVBY DOPRAVNÍ A TECHNICKÉ INFRASTRUKTURY
- IS.P.M STAVBY DOPRAVNÍ INFRASTRUKTURY - SILNICE
- P.Z. STAVBY DOPRAVNÍ INFRASTRUKTURY- MÍSTNÍ KOMUNIKACE
- W-01a STAVBY PRO PROTIPOVODŇOVOU OCHRANU ÚZEMÍ
- T.Z. STAVBY TECHNICKÉ INFRASTRUKTURY

PLOCHY PRO VEŘEJNĚ PROSPĚŠNÁ OPATŘENÍ S MOŽNOSTÍ VYVLASTNĚNÍ

ZALOŽENÍ PRVKŮ ÚZEMNÍHO SYSTÉMU EKOLOGICKÉ STABILITY (ÚSES)

- K.JC MÍSTNÍ BIODORIDOR / MÍSTNÍ BIOCENTRUM - FUNKČNÍ
- C. MÍSTNÍ BIOCENTRUM - NEFUNKČNÍ
- K.JC REGIONÁLNÍ BIODORIDOR / REGIONÁLNÍ BIOCENTRUM - FUNKČNÍ
- K.JC REGIONÁLNÍ BIODORIDOR / REGIONÁLNÍ BIOCENTRUM - NEFUNKČNÍ

PROTIPOVODŇOVÁ OPATŘENÍ

- W-01b PLOCHY VODNÍ A VODOHOSPODÁŘSKÉ PRO PROTIPOVODŇOVÁ OPATŘENÍ

ZMĚNA GRAFICKÉ ČÁSTI

VÝKRES: DATUM PROSINEC 2018

I.B.4. VÝKRES VEŘEJNĚ PROSPĚŠNÝCH STAVEB, OPATŘENÍ A ASANACÍ

MAPOVÉ SEKCE 4-2, 3-2 MĚŘÍTKO 1 : 5 000

PŘEDMĚT ZMĚNY:

- ZRUŠENÍ PŘEDKUPNÍHO PRÁVA NA PLOCHU PRO ROZŠÍŘENÍ HŘBITOVA