

PLOCHY S ROZDÍLNÝM ZPŮSOBEM VYUŽITÍ

STABILIZOVANÝ STAV NÁVRH ZMĚN

		PLOCHY BYDLENÍ
		PLOCHY BYDLENÍ INDIVIDUÁLNÍHO
		PLOCHY OBČANSKÉHO VYBAVENÍ
		PLOCHY OBČANSKÉHO VYBAVENÍ
		PLOCHY VEŘEJNÉ VYBAVENOSTI
		PLOCHY PRO VEŘEJNÁ POHŘEBIŠTĚ A SOUVISEJÍCÍ SLUŽBY
		PLOCHY PRO TĚLOVÝCHOVU A SPORT
		PLOCHY A KORIDORY DOPRAVNÍ INFRASTRUKTURY
		PLOCHY A KORIDORY SILNIČNÍ DOPRAVY
		PLOCHY A KORIDORY TECHNICKÉ INFRASTRUKTURY
		PLOCHY A KORIDORY TECHNICKÉ INFRASTRUKTURY
		KORIDORY TECHNICKÉ INFRASTRUKTURY
		PLOCHY PRO VODNÍ HOSPODÁŘSTVÍ
		PLOCHY VEŘEJNÝCH PROSTRANSTVÍ
		PLOCHY VEŘEJNÝCH PROSTRANSTVÍ
		PLOCHY VEŘEJNÝCH PROSTRANSTVÍ – ZELENĚ
		PLOCHY A KORIDORY SMÍŠENÉHO VYUŽITÍ
		PLOCHY SMÍŠENÉ OBYTNÉ
		KORIDORY SMÍŠENÉ BEZ ROZLIŠENÍ
		PLOCHY VÝROBY A SKLADOVÁNÍ
		PLOCHY VÝROBY A SKLADOVÁNÍ
		PLOCHY PRO DROBNOU VÝROBU A VÝROBNÍ SLUŽBY
		PLOCHY VODNÍ A VODOHOSPODÁŘSKÉ
		PLOCHY VODNÍ A VODOHOSPODÁŘSKÉ
		PLOCHY VODNÍ A VODOHOSPODÁŘSKÉ – VODNÍ TOK OTEVŘENÉHO PROFILU
		PLOCHY SIDELNÍ ZELENĚ
		PLOCHY PARKŮ, HISTORICKÝCH ZAHRAD
		PLOCHY ZELENĚ OSTATNÍ A SPECIFICKÉ

STABILIZOVANÝ STAV NÁVRH ZMĚN

		PLOCHY KRAJINNÉ ZELENĚ
		PLOCHY KRAJINNÉ ZELENĚ
		PLOCHY ZAHRAD V NEZASTAVĚNÉM ŮZEMÍ
		PLOCHY PŘÍRODNÍ
		PLOCHY PŘÍRODNÍ
		PLOCHY ZEMLĚDĚLSKÉ
		PLOCHY ZEMLĚDĚLSKÉ
		PLOCHY LESNÍ
		PLOCHY LESNÍ

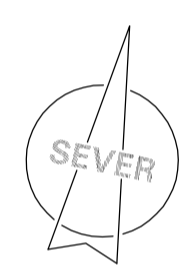
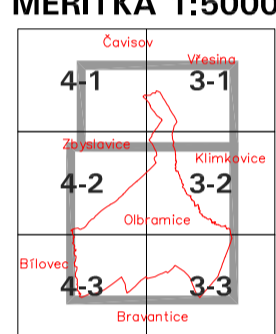


ÚZEMNÍ PLÁN OLBRAMOVICE ÚPLNÉ ZNĚNÍ PO ZMĚNĚ Č. 3

I.B.2. HLAVNÍ VÝKRES

ODMĚNĚNÍ	OLB. PLÁN OLBRAMOVICE	PROJEKTANT	Ing. arch. Miroslav Hájek
SOUPRAVĚNÍ	ZEMĚ. Č. 3	OPRAVIL	Ing. arch. Miroslav Hájek
OBECNOST	OLB. OLBRAMOVICE	ZAKÁZKA ČÍSLO	210202
PORUČITEL	MĚSTSKÝ ÚŘAD OLBRAMOVICE	OPRAVIL	ZAM 2022
ZADÁVATEL	Ing. arch. Miroslav Hájek	MĚRITKO	1:5000
ZADÁVACÍ PRŮBĚH	Ing. arch. Miroslav Hájek		

KLAD MAPOVÝCH SEKCI
MĚRITKA 1:5000

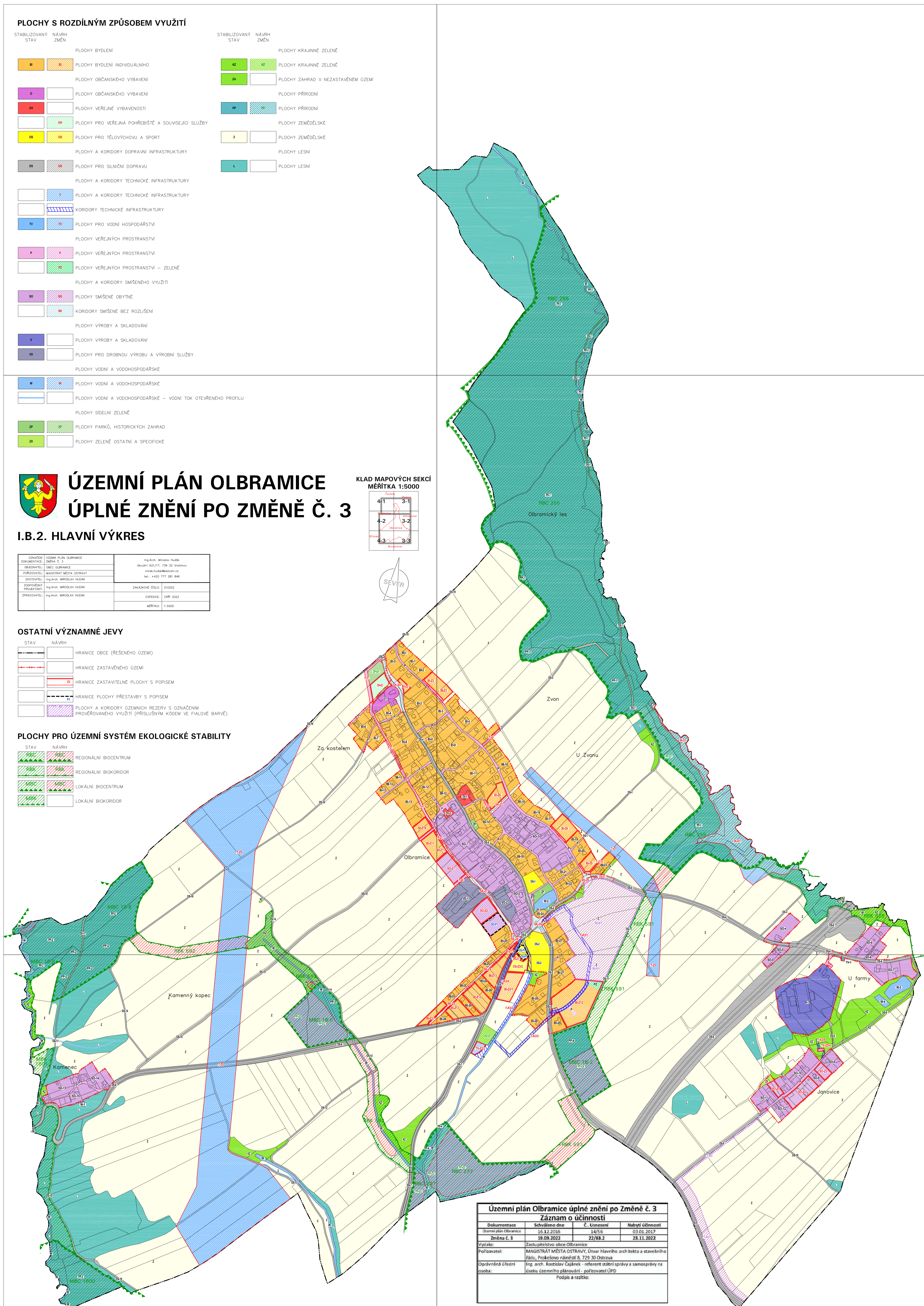


OSTATNÍ VÝZNAMNÉ JEVY

		HRANICE OBCE (ŘEŠENÉHO ŮZEMÍ)
		HRANICE ZASTAVĚNÉHO ŮZEMÍ
		HRANICE ZASTAVITELNÉ PLOCHY S POPISEM
		HRANICE PLOCHY PŘESTAVBY S POPISEM
		PLOCHY A KORIDORY ÚZEMNÍCH REZERV S OZNAČENÍM PROVEDENÉHO VYUŽITÍ (PŘÍSLUŠNÝM KÓDEM VE FIALOVÉ BARVĚ)

PLOCHY PRO ÚZEMNÍ SYSTÉM EKOLOGICKÉ STABILITY

		REGIONÁLNÍ BIOCENTRUM
		REGIONÁLNÍ BIOKORIDOR
		LOKÁLNÍ BIOCENTRUM
		LOKÁLNÍ BIOKORIDOR



Územní plán Olbramovice úplné znění po změně č. 3			
Záznam o účinnosti			
Dokumentace	Schváleno dnem	Č. Usnesení	Nabývá účinnosti
Územní plán Olbramovice	15.12.2016	14/16	03.01.2017
Změna č. 3	19.09.2022	22/83.2	28.11.2022
Vydáno:	Zastupitelstvo obce Olbramovice		
Podpisovatel:	MAGDARÉTA MĚSTA OSTRAVY, Úřad hlavního architekta a stavebního ředce, Prokeřovo náměstí 8, 723 30 Ostrava		
Oprávněný úřední osoba:	Ing. arch. Rostislav Čajánek – referent státní správy a samosprávy na úseku územního plánování – příloha státní úřední Podpis a razítko		