



ÚZEMNÍ PLÁN OLBRAMICE ÚPLNÉ ZNĚNÍ PO ZMĚNĚ Č. 3


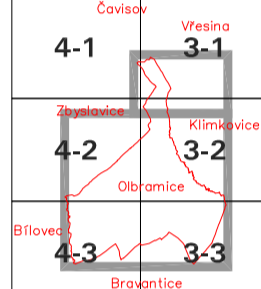
I.B.4. VÝKRES VEŘEJNĚ PROSPĚŠNÝCH STAVEB, OPATŘENÍ A ASANACÍ

OVYŠENÍ SPOLUPRÁCE	OLBŘEK PAVEL	PROJEKTANT	ING. ARIAN MROSLAV HADJAK
ZÁKAZNÍK	MĚSTO OLBRAMICE	ADRESA	OLBŘEK PAVEL
PROJEKTANT	MAGISTRÁT MĚSTA OSTRAVY	ADRESA	MAGISTRÁT MĚSTA OSTRAVY
ZÁKAZNÍK	ING. ARIAN MROSLAV HADJAK	ADRESA	ING. ARIAN MROSLAV HADJAK
PROJEKTANT	ING. ARIAN MROSLAV HADJAK	ADRESA	ING. ARIAN MROSLAV HADJAK
OPRAVITEL	ING. ARIAN MROSLAV HADJAK	ADRESA	ING. ARIAN MROSLAV HADJAK

OSTATNÍ VÝZNAMNÉ JEVY

- HRANICE OBCE (ŘEŠENÉHO ÚZEMÍ)
- ČLENĚNÍ KORIDORŮ NA LOGICKÉ CELKY

KLAD MAPOVÝCH SEKCI
MĚŘÍTKA 1:5000



PLOCHY A KORIDORY PRO VEŘEJNĚ PROSPĚŠNÉ STAVBY S MOŽNOSTÍ VYVLASTNĚNÍ

- STAVBY DOPRAVNÍ A TECHNICKÉ INFRASTRUKTURY
- STAVBY DOPRAVNÍ INFRASTRUKTURY – SILNICE
- STAVBY DOPRAVNÍ INFRASTRUKTURY – MÍSTNÍ KOMUNIKACE
- STAVBY PRO PROTIPOVODŇOVOU OCHRANU ÚZEMÍ
- STAVBY TECHNICKÉ INFRASTRUKTURY

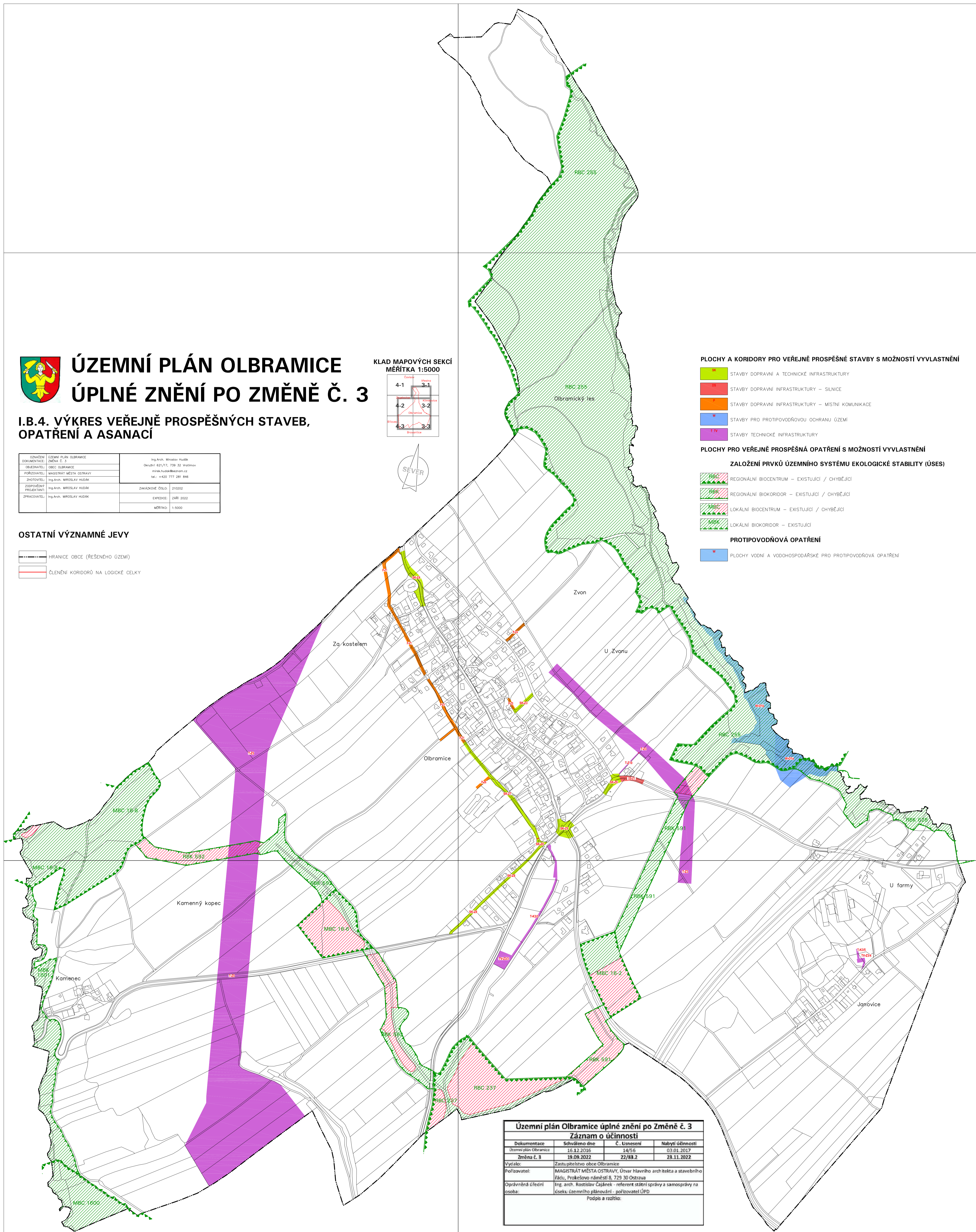
PLOCHY PRO VEŘEJNĚ PROSPĚŠNÁ OPATŘENÍ S MOŽNOSTÍ VYVLASTNĚNÍ

ZALOŽENÍ PRVKŮ ÚZEMNÍHO SYSTÉMU EKOLOGICKÉ STABILITY (ÚSES)

- REGIONÁLNÍ BIOCENTRUM – EXISTUJÍCÍ / CHYBĚJÍCÍ
- REGIONÁLNÍ BIODORODOR – EXISTUJÍCÍ / CHYBĚJÍCÍ
- LOKÁLNÍ BIOCENTRUM – EXISTUJÍCÍ / CHYBĚJÍCÍ
- LOKÁLNÍ BIODORODOR – EXISTUJÍCÍ

PROTIPOVODŇOVÁ OPATŘENÍ

- PLOCHY VODNÍ A VODOHOSPODÁRSKÉ PRO PROTIPOVODŇOVÁ OPATŘENÍ



Územní plán Olbramice úplné znění po Změně č. 3			
Záznam o účinnosti			
Dokumentace	Schvádeno dne	Č. Usnesení	Nabytí účinnosti
Územní plán Olbramice	16.12.2016	14/56	03.01.2017
Změna č. 3	19.09.2022	27/88.2	28.11.2022
Vydávající	Zastupitelstvo obce Olbramice		
Použivatel:	MAGISTRÁT MĚSTA OSTRAVY, Úřad Návěstro arch. beka a stavebního řádu, Prokeřovo náměstí 8, 729 30 Ostrava		
Ověřovaná účinná osoba:	Ing. arch. Karel Čajánek – referent státní správy a samosprávy na úseku územního plánování – pořizovatel ÚPD		
	Podpis a razítko:		