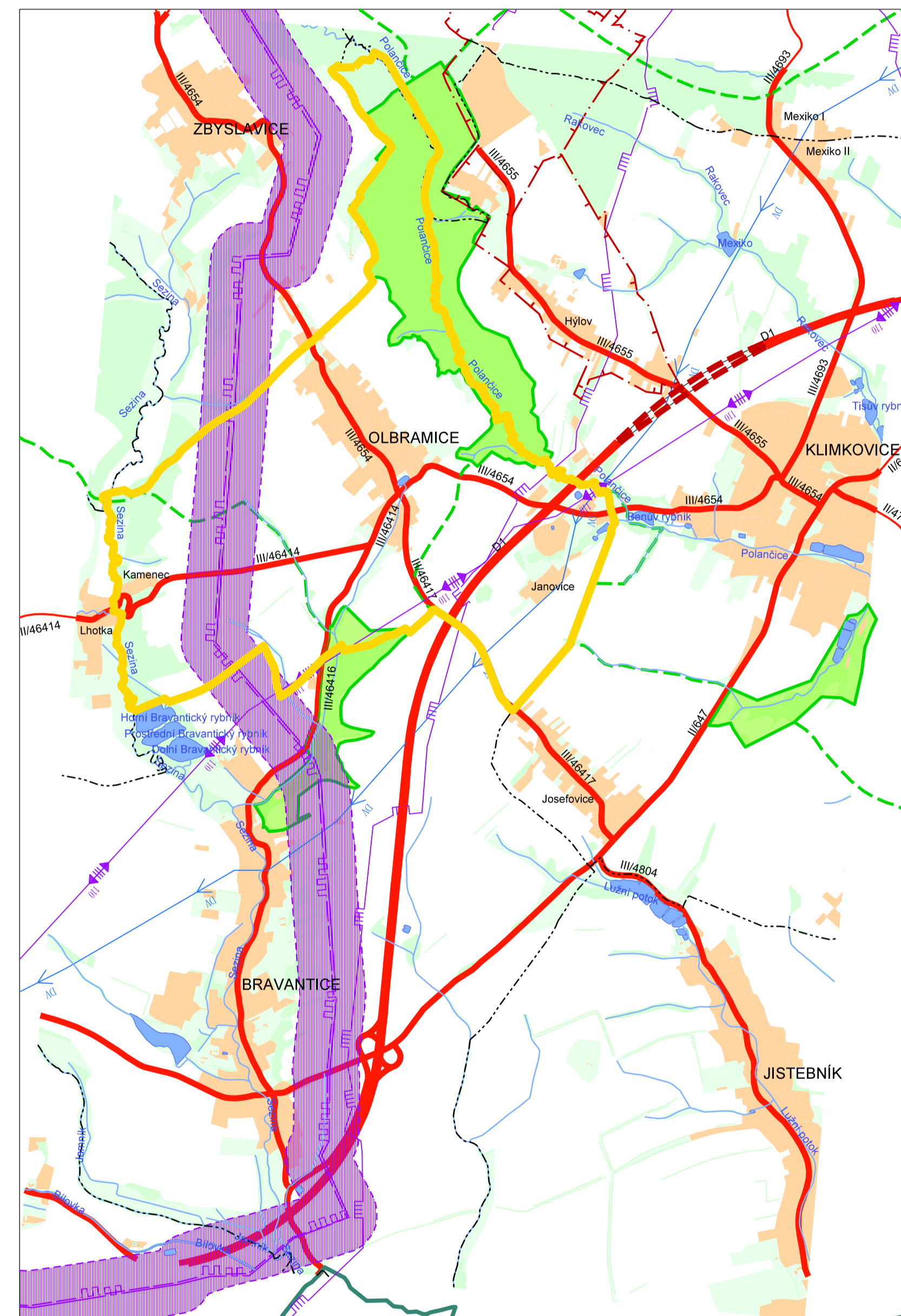


















# **ÚZEMNÍ PLÁN OLBRAMICE**









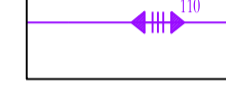

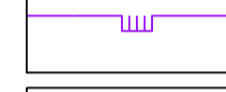

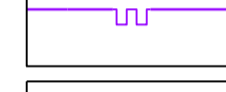
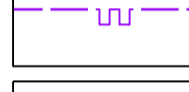


## ŠIRŠÍ VZTAHY




STABILIZOVANÝ STAV      NÁVRH ZMĚN



		SPRÁVNÍ HRANICE
		HRANICE ŘEŠENÉHO ÚZEMÍ
		LES A KRAJINNÁ ZELEŇ MIMO LES
		ZASTAVĚNÁ ÚZEMÍ OBCÍ
		VODNÍ PLOCHY A TOKY
		SILNICE
		SILNIČNÍ TUNEL
		KORIDOR PRO STAVBU NADM. VÝZNAMU PRO ZÁSOBOVÁNÍ ÚZEMÍ ENERGIEMI (VVTL) VYPLÝVAJÍCÍ Z ŘEŠENÍ ZÚR MSK

STABILIZOVANÝ STAV      NÁVRH ZMĚN

		LÁZEŇSKÉ ÚZEMÍ
		REGIONÁLNÍ BIOKORIDOR ÚSES
		REGIONÁLNÍ BIOCENTRUM ÚSES
		NADREGIONÁLNÍ BIOCENTRUM ÚSES
		VENKOVNÍ VEDENÍ ELEKTRICKÉ SÍTĚ VVN
		PLYNOVOD VTL
		PLYNOVOD VVTL
		DÁLKOVÝ VODOVODNÍ ŘAD

V CELÉM ROZSAHU ŘEŠENÉHO ÚZEMÍ RESPEKTOVAT OCHRANNÉ PÁSMO LETECKÝCH RADIOVÝCH ZABEZPEČOVACÍCH ZAŘÍZENÍ MINISTERSTVA OBRANY



 <b>ING. ARCH. JAROSLAV HALUZA</b>		
Hynaisova 3, OSTRAVA - MARIÁNSKÉ HORY, PSČ 70900, tel. 596 621 003, IČO 447 457 29		
OBEC	OLBRAMICE	ZAK. ČÍSLO DATUM MĚŘÍTKO ČÍS. VÝKRESU
POŘIZOVATEL	MAGISTRÁT MĚSTA OSTRAVY - ÚTVAR HLAV. ARCHITEKTA	
VYPRACOVAL	ING.ARCH. J. HALUZA, UDI MORAVA, S.R.O.	
DIGITALIZACE : Z. LOJKOVÁ, ING.ARCH.J.HALUZA		022014 1 : 50 000 II.B.3.