

















STAV	NÁVRH	
		HRANICE ŘEŠENÉHO ÚZEMÍ
		HRANICE KATASTRÁLNÍHO ÚZEMÍ OBCE
		ZASTAVĚNÉ ÚZEMÍ KE DNI 31.08.2014
		NÁVRHOVÉ PLOCHY - ZASTAVITELNÉ PLOCHY
		NÁVRHOVÉ PLOCHY - OSTATNÍ
		NEZASTAVITELNÉ ÚZEMÍ
		ID PLOCHY S ROZDÍLNÝM ZPŮSOBEM VYUŽITÍ
		KÓD PLOCHY S ROZDÍLNÝM ZPŮSOBEM VYUŽITÍ



POZN: CELÉ ŘEŠENÉ ÚZEMÍ SE NACHÁZÍ V PŘÍRODNÍM PARKU ODERSKÉ VRCHY

0 100 200 300 400 500

ÚZEMNÍ PLÁN JAKUBČOVICE NAD ODROU PO ZMĚNĚ Č. 1

OBJEDNATEL: OBEC JAKUBČOVICE NAD ODROU, ODERSKÁ 100, 742 36 JAKUBČOVICE N. ODROU

Č. PARÉ:

POŘIZOVATEL: MĚSTSKÝ ÚŘAD ODRY, MASARYKOVO NÁM. 25/15, 742 35 ODRY

DATUM: II./2014

ZHOTOVITEL: ING. ARCH. PAVEL PAZDZIORA, autorizovaný architekt ČKA 02717
ÚZKÁ 317, 742 58 PŘÍBOR, TEL.: 777 289 525, 556 707 923

TISK: II./2016

Č. ZAK.: 201612

VÝKRES: ZÁKLADNÍ ČLENĚNÍ ÚZEMÍ

MĚŘÍTKO: 1 : 5 000

Č. VÝKR.: **B1**