


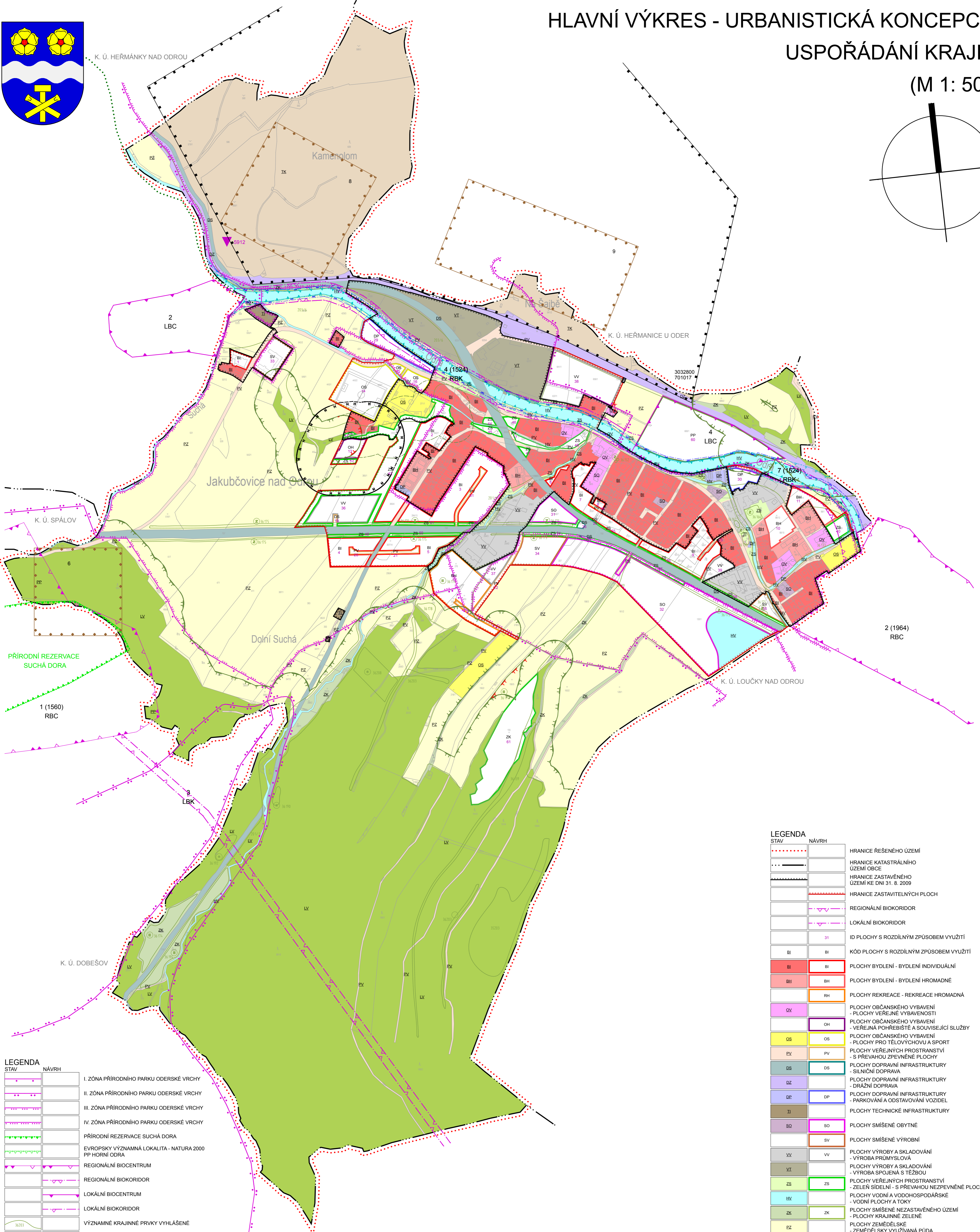
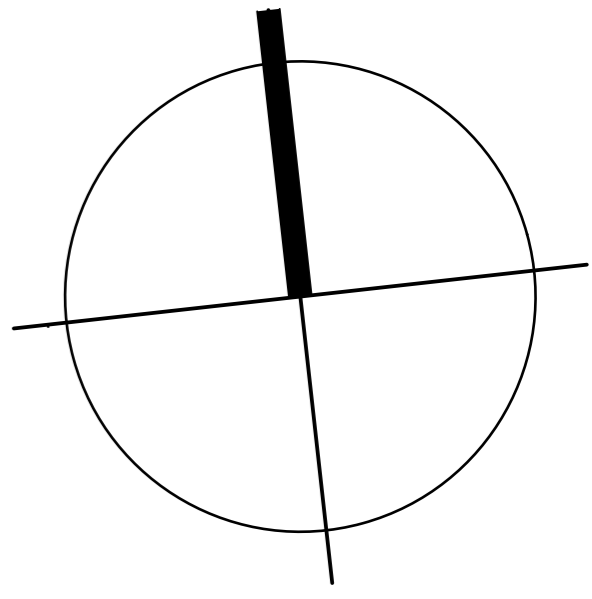
ÚZEMNÍ PLÁN OBCE JAKUBČOVICE NAD ODROU

HLAVNÍ VÝKRES - URBANISTICKÁ KONCEPCE,
USPOŘÁDÁNÍ KRAJINY

(M 1: 5000)



K. Ú. HEŘMÁNKY NAD ODROU



STAV	NÁVRH	LEGENDA
		I. ZÓNA PŘÍRODNÍHO PARKU ODERSKÉ VRCHY
		II. ZÓNA PŘÍRODNÍHO PARKU ODERSKÉ VRCHY
		III. ZÓNA PŘÍRODNÍHO PARKU ODERSKÉ VRCHY
		IV. ZÓNA PŘÍRODNÍHO PARKU ODERSKÉ VRCHY
		PŘÍRODNÍ REZERVACE SUCHÁ DORA
		EVROPSKÝ VÝZNAMNÁ LOKALITA - NATURA 2000 PP HORNÍ ODRA
		REGIONÁLNÍ BIOCENTRUM
		REGIONÁLNÍ BIOKORIDOR
		LOKÁLNÍ BIOCENTRUM
		LOKÁLNÍ BIOKORIDOR
		VÝZNAMNÉ KRAJINNÉ PRVKY VYHLÁŠENÉ
		OCHRANNÉ PÁSMA LESA 50 M
		OCHRANNÉ PÁSMA LESA KE ZRUŠENÍ
		ZÁPLAVOVÉ ÚZEMÍ STANOVENÉ Q20
		ZÁPLAVOVÉ ÚZEMÍ STANOVENÉ Q100
		PROVOZNÍ PÁSMA VODNÍHO TOKU
		DOBYVACÍ PROSTORY TĚŽENÉ
		PODDOLOVANÁ ÚZEMÍ
		ÚZEMÍ GEOLOGICKÝCH RIZIK SESUVY AKTIVNÍ BOD
		OCHRANNÉ PÁSMA HRBITOVA
		NEMOVITÁ KULTURNÍ PAMÁTKA

STAV	NÁVRH	LEGENDA
		HRANICE ŘEŠENÉHO ÚZEMÍ
		HRANICE KATASTRÁLNÍHO ÚZEMÍ OBCE
		HRANICE ZASTAVĚNÉHO ÚZEMÍ KE DNI 31. 8. 2009
		HRANICE ZASTAVITELNÝCH PLOCH
		REGIONÁLNÍ BIOKORIDOR
		LOKÁLNÍ BIOKORIDOR
		ID PLOCHY S ROZDÍLNÝM ZPŮSOBEM VYUŽITÍ
		KÓD PLOCHY S ROZDÍLNÝM ZPŮSOBEM VYUŽITÍ
		BI BYDLENÍ - BYDLENÍ INDIVIDUÁLNÍ
		BIH BYDLENÍ - BYDLENÍ HROMADNÉ
		RH PLOCHY REKREACE - REKREACE HROMADNÁ
		OV PLOCHY OBČANSKÉHO VYBAVENÍ - PLOCHY VEŘEJNÉ VYBAVENOSTI
		OH PLOCHY OBČANSKÉHO VYBAVENÍ - VEŘEJNÁ POHŘEBIŠTĚ A SOUVISEJÍCÍ SLUŽBY
		OS PLOCHY OBČANSKÉHO VYBAVENÍ - PLOCHY PRO TĚLOVÝCHOVU A SPORT
		PV PLOCHY VEŘEJNÝCH PROSTRANSTVÍ - S PŘEVÁHOU ZPEVNĚNÉ PLOCHY
		DS PLOCHY DOPRAVNÍ INFRASTRUKTURY - SILNIČNÍ DOPRAVA
		DŽ PLOCHY DOPRAVNÍ INFRASTRUKTURY - DRÁŽNÍ DOPRAVA
		DP PLOCHY DOPRAVNÍ INFRASTRUKTURY - PARKOVÁNÍ A ODSŤAVOVÁNÍ VOZIDEL
		TI PLOCHY TECHNICKÉ INFRASTRUKTURY
		SO PLOCHY SMÍŠENÉ OBYTNÉ
		SV PLOCHY SMÍŠENÉ VÝROBNÍ
		VV PLOCHY VÝROBY A SKLADOVÁNÍ - VÝROBA PRŮMYSLOVÁ
		VI PLOCHY VÝROBY A SKLADOVÁNÍ - VÝROBA SPOJENÁ S TĚŽBOU
		ZS PLOCHY VEŘEJNÝCH PROSTRANSTVÍ - ZELENÍ SÍDELNÍ - S PŘEVÁHOU NEZPĚVNĚNÉ PLOCHY
		HV PLOCHY VODNÍ A VODOHOSPODÁŘSKÉ - VODNÍ PLOCHY A TOKY
		ZK PLOCHY SMÍŠENÉ NEZASTAVĚNÉHO ÚZEMÍ - PLOCHY KRAJINNÉ ZELENÉ
		EZ PLOCHY ZEMĚDĚLSKÉ - ZEMĚDĚLSKY VYUŽÍVANÁ PŮDA
		LV PLOCHY LESNÍ - PUPFL
		PP PLOCHY PŘÍRODNÍ
		TK PLOCHY TĚŽBY NEROSTŮ - TĚŽBA STAVEBNÍCH MATERIÁLŮ



POZN: CELÉ ŘEŠENÉ ÚZEMÍ SE NACHÁZÍ V PŘÍRODNÍM PARKU ODERSKÉ VRCHY

ÚZEMNÍ PLÁN OBCE JAKUBČOVICE NAD ODROU			
OBJEDNATEL:	OBEC JAKUBČOVICE NAD ODROU, ODERSKÁ 100, 742 36 JAKUBČOVICE N. ODROU	DATUM:	VIII./2009
PORIZOVATEL:	MĚSTSKÝ ÚŘAD ODRY, MASARYKOVO NÁM. 25/15, 742 35 ODRY	TISK:	III./2010
ZHOTOVITEL:	ING. ARCH. PAVEL PAZDIORA, autorizovaný architekt ČKA 02717 ATELIER: SLOVANSKÁ 10, 741 01 NOVÝ JiČÍN, TEL.: 566 707 923	Č. ZAK.:	200824
VÝKRES:	HLAVNÍ VÝKRES - URBANISTICKÁ KONCEPCE, USPOŘÁDÁNÍ KRAJINY	MĚŘÍTKO:	1: 5000
		Č. VÝKR.:	B2