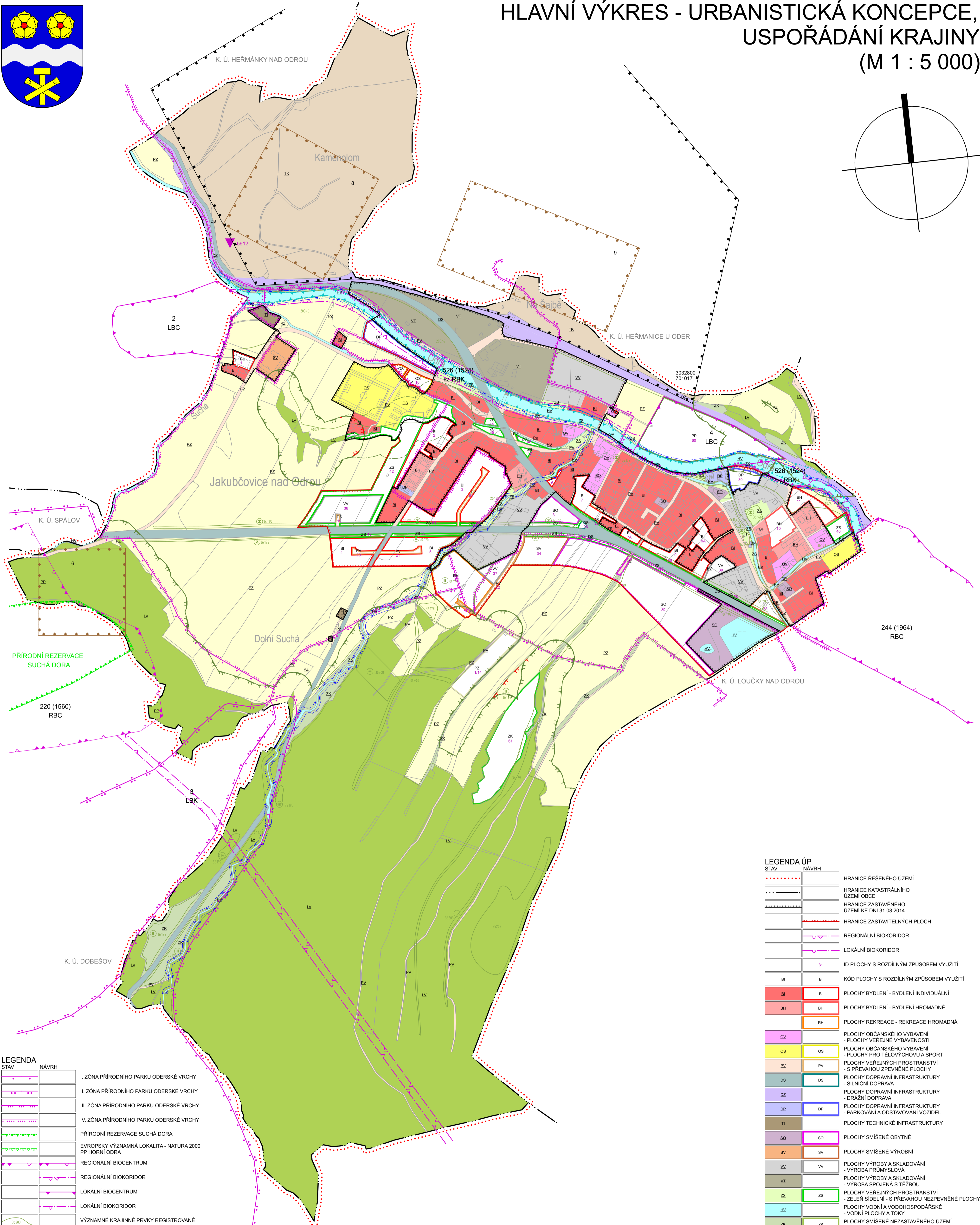
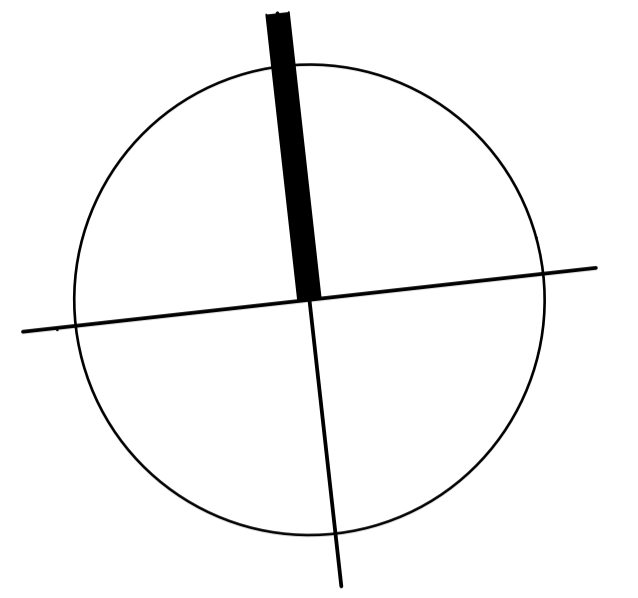



ÚZEMNÍ PLÁN JAKUBČOVICE NAD ODROU PO ZMĚNĚ Č. 1

HLAVNÍ VÝKRES - URBANISTICKÁ KONCEPCE,
USPOŘÁDÁNÍ KRAJINY
(M 1 : 5 000)



STAV	NÁVRH	LEGENDA
		I. ZÓNA PŘÍRODNÍHO PARKU ODERSKÉ VRCHY
		II. ZÓNA PŘÍRODNÍHO PARKU ODERSKÉ VRCHY
		III. ZÓNA PŘÍRODNÍHO PARKU ODERSKÉ VRCHY
		IV. ZÓNA PŘÍRODNÍHO PARKU ODERSKÉ VRCHY
		PŘÍRODNÍ REZERVACE SUCHÁ DŮRA
		EVROPSKY VÝZNAMNÁ LOKALITA - NATURA 2000 PP HORNÍ ODRA
		REGIONÁLNÍ BIOCENTRUM
		REGIONÁLNÍ BIOKORIDOR
		LOKÁLNÍ BIOCENTRUM
		LOKÁLNÍ BIOKORIDOR
		VÝZNAMNÉ KRAJINNÉ PRVKY REGISTROVANÉ
		OCHRANNÉ PÁSMO LESA 50 M
		OCHRANNÉ PÁSMO LESA KE ZRUŠENÍ
		ZÁPLAVOVÉ ÚZEMÍ STANOVENÉ Q20
		ZÁPLAVOVÉ ÚZEMÍ STANOVENÉ Q100
		PROVOZNÍ PÁSMO VODNÍHO TOKU
		DOBÝVACÍ PROSTORY TĚŽENÉ
		PODDOLOVANÁ ÚZEMÍ
		ÚZEMÍ GEOLOGICKÝCH RIZIK SESUVY AKTIVNÍ BOD
		OCHRANNÉ PÁSMO HRÁBITOVA
		NEMOVITÁ KULTURNÍ PAMÁTKA

STAV	NÁVRH	LEGENDA ÚP
		HRANICE ŘEŠENÉHO ÚZEMÍ
		HRANICE KATASTRÁLNÍHO ÚZEMÍ OBCE
		HRANICE ZASTAVĚNÉHO ÚZEMÍ KE DNI 31.08.2014
		HRANICE ZASTAVITELNÝCH PLOCH
		REGIONÁLNÍ BIOKORIDOR
		LOKÁLNÍ BIOKORIDOR
		ID PLOCHY S ROZDÍLNÝM ZPŮSOBEM VYUŽITÍ
		KÓD PLOCHY S ROZDÍLNÝM ZPŮSOBEM VYUŽITÍ
		BI PLOCHY BYDLENÍ - BYDLENÍ INDIVIDUÁLNÍ
		BH PLOCHY BYDLENÍ - BYDLENÍ HROMADNÉ
		RH PLOCHY REKREACE - REKREACE HROMADNÁ
		OB PLOCHY OBČANSKÉHO VYBAVENÍ - PLOCHY VEŘEJNÉ VYBAVENOSTI
		OS PLOCHY OBČANSKÉHO VYBAVENÍ - PLOCHY PRO TĚLOVÝCHOVU A SPORT
		PV PLOCHY VEŘEJNÝCH PROSTRANSTVÍ - S PŘEVÁHOU ZPEVNĚNÉ PLOCHY
		DS PLOCHY DOPRAVNÍ INFRASTRUKTURY - SILNIČNÍ DOPRAVA
		DZ PLOCHY DOPRAVNÍ INFRASTRUKTURY - DRAŽNÍ DOPRAVA
		DP PLOCHY DOPRAVNÍ INFRASTRUKTURY - PARKOVÁNÍ A Odstavování VOZIDEL
		TI PLOCHY TECHNICKÉ INFRASTRUKTURY
		SO PLOCHY SMÍŠENÉ OBYTNÉ
		SV PLOCHY SMÍŠENÉ VÝROBNÍ
		VV PLOCHY VÝROBY A SKLADOVÁNÍ - VÝROBA PRŮMYŠLOVÁ
		VT PLOCHY VÝROBY A SKLADOVÁNÍ - VÝROBA SPOJENÁ S TĚŽBOU
		ZS PLOCHY VEŘEJNÝCH PROSTRANSTVÍ - ZELENÍ SÍDELNÍ - S PŘEVÁHOU NEZPEVNĚNÉ PLOCHY
		HV PLOCHY VODNÍ A VODOHOSPODÁŘSKÉ - VODNÍ PLOCHY A TOKY
		ZK PLOCHY SMÍŠENÉ NEZASTAVĚNÉHO ÚZEMÍ - PLOCHY KRAJINNÉ ZELENÉ
		EZ PLOCHY ZEMĚDĚLSKÉ - ZEMĚDĚLSKÝ VYUŽÍVANÁ PŮDA
		LV PLOCHY LESNÍ - PUPFL
		PP PLOCHY PŘÍRODNÍ
		TK PLOCHY TĚŽBY NEROSTŮ - TĚŽBA STAVEBNÍCH MATERIÁLŮ



POZN: CELÉ ŘEŠENÉ ÚZEMÍ SE NACHÁZÍ V PŘÍRODNÍM PARKU ODERSKÉ VRCHY

ÚZEMNÍ PLÁN JAKUBČOVICE NAD ODROU PO ZMĚNĚ Č. 1			
OBJEDNATEL:	OBEC JAKUBČOVICE NAD ODROU, ODERSKÁ 100, 742 36 JAKUBČOVICE N. ODROU	Č. PARE:	
PORÍZOVATEL:	MĚSTSKÝ ÚŘAD ODRA, MASARYKOVO NÁM. 25/15, 742 35 ODRA	DATE:	II./2014
ZHOTVITEL:	ING. ARCH. PAVEL PAZDZIORA, autorizovaný architekt ČKA 02717 ÚŽKÁ 317, 742 68 PŘÍBOR, TEL.: 777 289 525, 556 707 923	TISK:	II./2016
VÝKRES:	HLAVNÍ VÝKRES - URBANISTICKÁ KONCEPCE, USPOŘÁDÁNÍ KRAJINY	Č. ZAK.:	201612
		MĚŘÍTKO:	1 : 5 000
		Č. VÝKR.:	B2