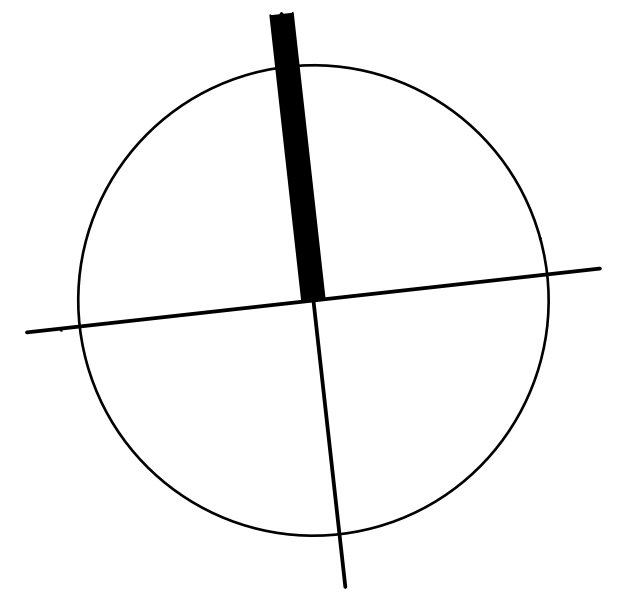
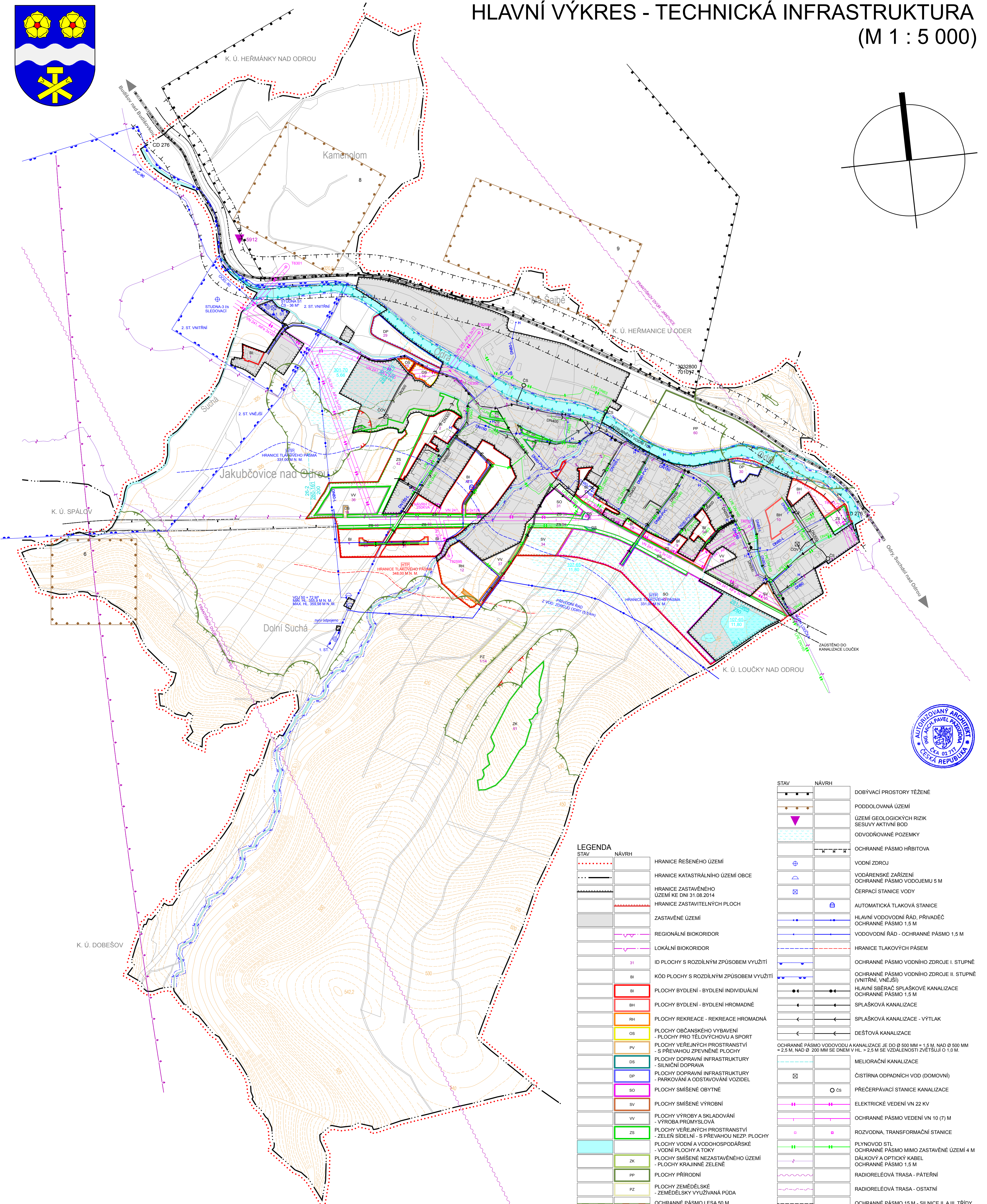



# ÚZEMNÍ PLÁN JAKUBČOVICE NAD ODROU PO ZMĚNĚ Č. 1

## HLAVNÍ VÝKRES - TECHNICKÁ INFRASTRUKTURA (M 1 : 5 000)



### LEGENDA

STAV	NÁVRH	LEGENDA
.....	.....	HRANICE ŘEŠENÉHO ÚZEMÍ
.....	.....	HRANICE KATASTRÁLNÍHO ÚZEMÍ OBCE
.....	.....	HRANICE ZASTAVĚNÉHO ÚZEMÍ KE DNI 31.08.2014
.....	.....	HRANICE ZASTAVITELNÝCH PLOCH
.....	.....	ZASTAVĚNÉ ÚZEMÍ
.....	.....	REGIONÁLNÍ BIODOR
.....	.....	LOKÁLNÍ BIODOR
.....	.....	ID PLOCHY S ROZDÍLNÝM ZPŮSOBEM VYUŽITÍ
.....	.....	KÓD PLOCHY S ROZDÍLNÝM ZPŮSOBEM VYUŽITÍ
.....	.....	BI PLOCHY BYDLENÍ - BYDLENÍ INDIVIDUÁLNÍ
.....	.....	BH PLOCHY BYDLENÍ - BYDLENÍ HROMADNÉ
.....	.....	RH PLOCHY REKREACE - REKREACE HROMADNÁ
.....	.....	OS PLOCHY OBČANSKÉHO VYBAVENÍ - PLOCHY PRO TĚLOVÝCHOVU A SPORT
.....	.....	PV PLOCHY VEŘEJNÝCH PROSTRANSTVÍ - S PŘEVAHOU ZPĚVNĚNÉ PLOCHY
.....	.....	DS PLOCHY DOPRAVNÍ INFRASTRUKTURY - SILNIČNÍ DOPRAVA
.....	.....	DP PLOCHY DOPRAVNÍ INFRASTRUKTURY - PARKOVÁNÍ A Odstavování VOZIDEL
.....	.....	SO PLOCHY SMÍŠENÉ OBYTNÉ
.....	.....	SV PLOCHY SMÍŠENÉ VÝROBNÍ
.....	.....	VV PLOCHY VÝROBY A SKLADOVÁNÍ - VÝROBA PRŮMYSLOVÁ
.....	.....	ZS PLOCHY VEŘEJNÝCH PROSTRANSTVÍ - ZELENÍ SÍDELNÍ - S PŘEVAHOU NEZP. PLOCHY
.....	.....	ZK PLOCHY SMÍŠENÉ NEZASTAVĚNÉHO ÚZEMÍ - PLOCHY KRAJINNĚ ZELENÉ
.....	.....	PP PLOCHY PŘÍRODNÍ
.....	.....	PZ PLOCHY ZEMĚDĚLSKÉ - ZEMĚDĚLSKY VYUŽÍVANÁ PŮDA
.....	.....	OCHRANNÉ PÁSMO LESA 50 M
.....	.....	ZÁPLAVOVÉ ÚZEMÍ STANOVENÉ Q20
.....	.....	ZÁPLAVOVÉ ÚZEMÍ STANOVENÉ Q100
.....	.....	PROVOZNÍ PÁSMO VODNÍHO TOKU

STAV	NÁVRH	LEGENDA
.....	.....	DOBYVACÍ PROSTORY TĚŽENÉ
.....	.....	PODDOLOVANÁ ÚZEMÍ
.....	.....	ÚZEMÍ GEOLOGICKÝCH RIZIK
.....	.....	SESVUVY AKTIVNÍ BOD
.....	.....	ODVODŇOVANÉ POZEMKY
.....	.....	OCHRANNÉ PÁSMO HRBITOVA
.....	.....	VODNÍ ZDROJ
.....	.....	VODÁRENSKÉ ZAŘÍZENÍ
.....	.....	OCHRANNÉ PÁSMO VODOJEMU 5 M
.....	.....	ČERPAČÍ STANICE VODY
.....	.....	AUTOMATICKÁ TLAKOVÁ STANICE
.....	.....	HLAVNÍ VODOVODNÍ RÁD - PŘÍVADĚC
.....	.....	OCHRANNÉ PÁSMO 1,5 M
.....	.....	VODOVODNÍ RÁD - OCHRANNÉ PÁSMO 1,5 M
.....	.....	HRANICE TLAKOVÝCH PÁSEM
.....	.....	OCHRANNÉ PÁSMO VODNÍHO ZDROJE I. STUPNĚ
.....	.....	OCHRANNÉ PÁSMO VODNÍHO ZDROJE II. STUPNĚ (VNITŘNÍ, VNĚJŠÍ)
.....	.....	HLAVNÍ SBĚRAČ SPLAŠKOVÉ KANALIZACE
.....	.....	OCHRANNÉ PÁSMO 1,5 M
.....	.....	SPLAŠKOVÁ KANALIZACE
.....	.....	SPLAŠKOVÁ KANALIZACE - VÝTLAK
.....	.....	DEŠŤOVÁ KANALIZACE
.....	.....	OCHRANNÉ PÁSMO VODOVODU A KANALIZACE - JE DO Ø 500 MM = 1,5 M, NAD Ø 500 MM = 2,5 M, NAD Ø 200 MM SE DNĚM V HL. > 2,5 M SE VZDÁLENOSTI ZVĚTŠUJÍ O 1,0 M.
.....	.....	MELIORAČNÍ KANALIZACE
.....	.....	ČIŠTÍRNA ODPADNÍCH VOD (DOMOVNÍ)
.....	.....	PŘEČERPAČÍ STANICE KANALIZACE
.....	.....	ELEKTRICKÉ VEDENÍ VN 22 KV
.....	.....	OCHRANNÉ PÁSMO VEDENÍ VN 10 (7) M
.....	.....	ROZVODNA, TRANSFORMAČNÍ STANICE
.....	.....	PLYNOVOD STL
.....	.....	OCHRANNÉ PÁSMO MIMO ZASTAVĚNÉ ÚZEMÍ 4 M
.....	.....	DÁLKOVÝ A OPTICKÝ KABEL
.....	.....	OCHRANNÉ PÁSMO 1,5 M
.....	.....	RADIORELEOVÁ TRASA - PÁTERNÍ
.....	.....	RADIORELEOVÁ TRASA - OSTATNÍ
.....	.....	OCHRANNÉ PÁSMO 15 M - SILNICE II. A III. TŘÍDY
.....	.....	ŽELEZNIČNÍ DRÁHY
.....	.....	OCHRANNÉ PÁSMO 60 M - ŽELEZNIČNÍ DRÁHY
.....	.....	OCHRANNÉ PÁSMO LETECKÝCH RADIOVÝCH ZABEZPEČOVACÍCH ZAŘÍZENÍ MO

CELÉ SPRÁVNÍ ÚZEMÍ JE ZÁJMŮVÝM ÚZEMÍM MINISTERSTVA OBRANY Z HLEDISKA POVOLOVÁNÍ VYJEMOVÝCH DRUHŮ STAVEB.

POZN: CELÉ ŘEŠENÉ ÚZEMÍ SE NACHÁZÍ V PŘÍRODNÍM PARKU ODERSKÉ VRCHY

**ÚZEMNÍ PLÁN JAKUBČOVICE NAD ODROU PO ZMĚNĚ Č. 1**

OBJEDNATEL: OBEC JAKUBČOVICE NAD ODROU, ODERSKÁ 100, 742 36 JAKUBČOVICE N. ODROU	Č. PARE:
PORIZOVATEL: MĚSTSKÝ ÚŘAD ODRY, MASARYKOVO NÁM. 25/15, 742 35 ODRY	DATUM: II./2014
ZHOTOVITEL: ING. ARCH. PAVEL PAZDZIORA, autorizovaný architekt ČKA 02717 ÚŽKÁ 317, 742 68 PŘÍBOR, TEL.: 777 289 525, 556 707 923	TISK: II./2016
VÝKRES: HLAVNÍ VÝKRES TECHNICKÁ INFRASTRUKTURA	Č. ZAK.: 201612 MĚŘITKO: 1 : 5 000 Č. VÝKR.: B3