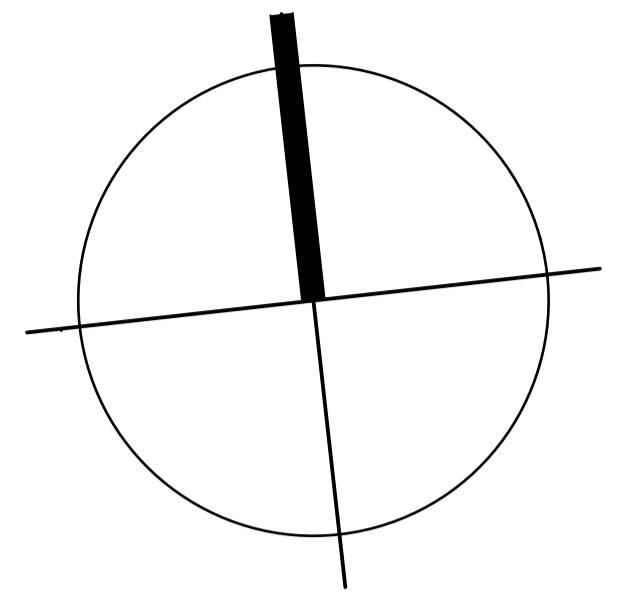
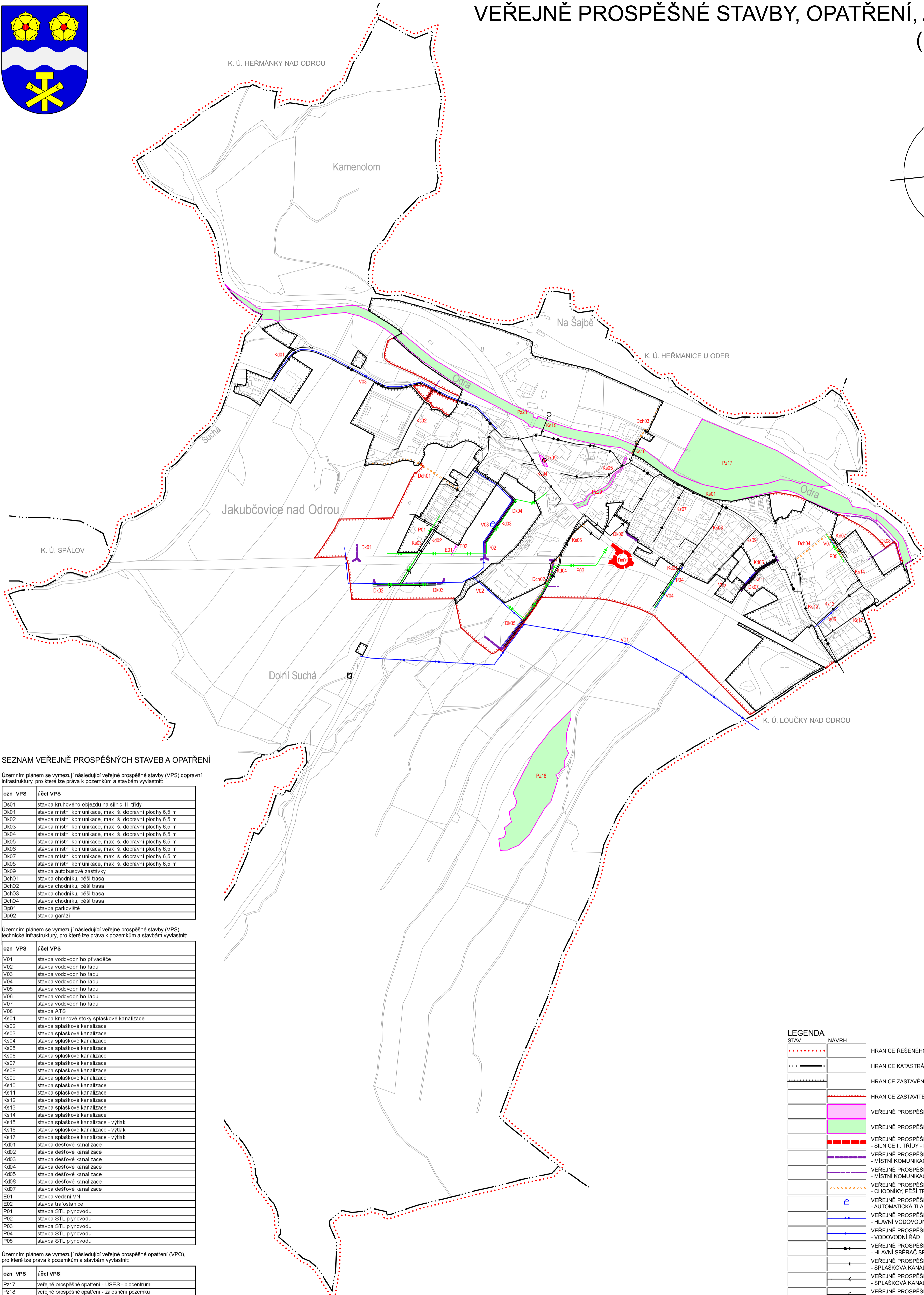



# ÚZEMNÍ PLÁN JAKUBČOVICE NAD ODROU PO ZMĚNĚ Č. 1

## VEŘEJNĚ PROSPĚŠNÉ STAVBY, OPATŘENÍ, ASANACE

(M 1 : 5 000)



### SEZNAM VEŘEJNĚ PROSPĚŠNÝCH STAVEB A OPATŘENÍ

Územním plánem se vymezují následující veřejně prospěšné stavby (VPS) dopravní infrastruktury, pro které lze práva k pozemkům a stavbám vyvlastnit:

ozn. VPS	účel VPS
Dk01	stavba kruhového objezdu na silnici II. třídy
Dk01	stavba místní komunikace, max. š. dopravní plochy 6,5 m
Dk02	stavba místní komunikace, max. š. dopravní plochy 6,5 m
Dk03	stavba místní komunikace, max. š. dopravní plochy 6,5 m
Dk04	stavba místní komunikace, max. š. dopravní plochy 6,5 m
Dk05	stavba místní komunikace, max. š. dopravní plochy 6,5 m
Dk06	stavba místní komunikace, max. š. dopravní plochy 6,5 m
Dk07	stavba místní komunikace, max. š. dopravní plochy 6,5 m
Dk08	stavba místní komunikace, max. š. dopravní plochy 6,5 m
Dk09	stavba autobusové zastávky
Dch01	stavba chodníku, pěší trasa
Dch02	stavba chodníku, pěší trasa
Dch03	stavba chodníku, pěší trasa
Dch04	stavba chodníku, pěší trasa
Dp01	stavba parkoviště
Dp02	stavba garáže

Územním plánem se vymezují následující veřejně prospěšné stavby (VPS) technické infrastruktury, pro které lze práva k pozemkům a stavbám vyvlastnit:

ozn. VPS	účel VPS
V01	stavba vodovodního přívaděče
V02	stavba vodovodního řadu
V03	stavba vodovodního řadu
V04	stavba vodovodního řadu
V05	stavba vodovodního řadu
V06	stavba vodovodního řadu
V07	stavba vodovodního řadu
V08	stavba ATS
Ks01	stavba kmenové stoky splaškové kanalizace
Ks02	stavba splaškové kanalizace
Ks03	stavba splaškové kanalizace
Ks04	stavba splaškové kanalizace
Ks05	stavba splaškové kanalizace
Ks06	stavba splaškové kanalizace
Ks07	stavba splaškové kanalizace
Ks08	stavba splaškové kanalizace
Ks09	stavba splaškové kanalizace
Ks10	stavba splaškové kanalizace
Ks11	stavba splaškové kanalizace
Ks12	stavba splaškové kanalizace
Ks13	stavba splaškové kanalizace
Ks14	stavba splaškové kanalizace
Ks15	stavba splaškové kanalizace - výtlač
Ks16	stavba splaškové kanalizace - výtlač
Ks17	stavba splaškové kanalizace - výtlač
Kd01	stavba dešťové kanalizace
Kd02	stavba dešťové kanalizace
Kd03	stavba dešťové kanalizace
Kd04	stavba dešťové kanalizace
Kd05	stavba dešťové kanalizace
Kd06	stavba dešťové kanalizace
Kd07	stavba dešťové kanalizace
E01	stavba vedení VN
E02	stavba trafostanice
P01	stavba STL plynovodu
P02	stavba STL plynovodu
P03	stavba STL plynovodu
P04	stavba STL plynovodu
P05	stavba STL plynovodu

Územním plánem se vymezují následující veřejně prospěšné opatření (VPO), pro které lze práva k pozemkům a stavbám vyvlastnit:

ozn. VPS	účel VPS
Pz17	veřejně prospěšné opatření - ÚSES - biocentrum
Pz18	veřejně prospěšné opatření - zalesnění pozemku
Pz20	veřejně prospěšné opatření - úprava vodního toku
Pz21	veřejně prospěšné opatření - úprava vodního toku

### LEGENDA

STAV	NÁVRH	LEGENDA
-----	-----	HRANICE ŘEŠENÉHO ÚZEMÍ
-----	-----	HRANICE KATASTRÁLNÍHO ÚZEMÍ OBCE
-----	-----	HRANICE ZASTAVĚNÉHO ÚZEMÍ KE DNI 31.08.2014
-----	-----	HRANICE ZASTAVITELNÝCH PLOCH
-----	-----	VEŘEJNĚ PROSPĚŠNÉ STAVBY (VPS)
-----	-----	VEŘEJNĚ PROSPĚŠNÁ OPATŘENÍ (VPO)
-----	-----	VEŘEJNĚ PROSPĚŠNÉ STAVBY DOPRAVNÍ INFRASTRUKTURY - SILNICE II. TŘÍDY - KRUHOVÝ OBJEZD
-----	-----	VEŘEJNĚ PROSPĚŠNÉ STAVBY DOPRAVNÍ INFRASTRUKTURY - MÍSTNÍ KOMUNIKACE OBSLUŽNÉ
-----	-----	VEŘEJNĚ PROSPĚŠNÉ STAVBY DOPRAVNÍ INFRASTRUKTURY - MÍSTNÍ KOMUNIKACE ÚČELOVÉ
-----	-----	VEŘEJNĚ PROSPĚŠNÉ STAVBY DOPRAVNÍ INFRASTRUKTURY - CHODNÍKY, PĚŠÍ TRASY
-----	-----	VEŘEJNĚ PROSPĚŠNÉ STAVBY TECHNICKÉ INFRASTRUKTURY - AUTOMATICKÁ TLAKOVÁ STANICE
-----	-----	VEŘEJNĚ PROSPĚŠNÉ STAVBY TECHNICKÉ INFRASTRUKTURY - HLAVNÍ VODOVODNÍ ŘÁD, PŘÍVADEČ
-----	-----	VEŘEJNĚ PROSPĚŠNÉ STAVBY TECHNICKÉ INFRASTRUKTURY - VODOVODNÍ ŘÁD
-----	-----	VEŘEJNĚ PROSPĚŠNÉ STAVBY TECHNICKÉ INFRASTRUKTURY - HLAVNÍ SBĚRAČ SPLAŠKOVÉ KANALIZACE
-----	-----	VEŘEJNĚ PROSPĚŠNÉ STAVBY TECHNICKÉ INFRASTRUKTURY - SPLAŠKOVÁ KANALIZACE
-----	-----	VEŘEJNĚ PROSPĚŠNÉ STAVBY TECHNICKÉ INFRASTRUKTURY - SPLAŠKOVÁ KANALIZACE - VÝTLAK
-----	-----	VEŘEJNĚ PROSPĚŠNÉ STAVBY TECHNICKÉ INFRASTRUKTURY - DEŠŤOVÁ KANALIZACE
-----	-----	VEŘEJNĚ PROSPĚŠNÉ STAVBY TECHNICKÉ INFRASTRUKTURY - ELEKTRICKÉ VEDENÍ VN 22 KV
-----	-----	VEŘEJNĚ PROSPĚŠNÉ STAVBY TECHNICKÉ INFRASTRUKTURY - ROZVODNÁ, TRANSFORMAČNÍ STANICE
-----	-----	VEŘEJNĚ PROSPĚŠNÉ STAVBY TECHNICKÉ INFRASTRUKTURY - PLYNOVOD STL



POZN: CELÉ ŘEŠENÉ ÚZEMÍ SE NACHÁZÍ V PŘÍRODNÍM PARKU ODERSKÉ VRCHY

ÚZEMNÍ PLÁN JAKUBČOVICE NAD ODROU PO ZMĚNĚ Č. 1			
OBJEDNATEL:	OBEC JAKUBČOVICE NAD ODROU, ODERSKÁ 100, 742 36 JAKUBČOVICE N. ODROU	Č. PARE:	
PORÍZOVATEL:	MĚSTSKÝ ÚŘAD ODRY, MASARYKOVO NÁM. 25/15, 742 35 ODRY	DATUM:	II./2014
ZHOTOVITEL:	ING. ARCH. PAVEL PAŽDIORA, autorizovaný architekt ČKA 02717 ÚŽKÁ 317, 742 68 PŘÍBOR, TEL.: 777 289 525, 556 707 923	TISK:	II./2016
VYKRES:	VEŘEJNĚ PROSPĚŠNÉ STAVBY, OPATŘENÍ, ASANACE	Č. ZAK.:	201612
		MĚŘÍTKO:	1 : 5 000
		Č. VYKR.:	B5