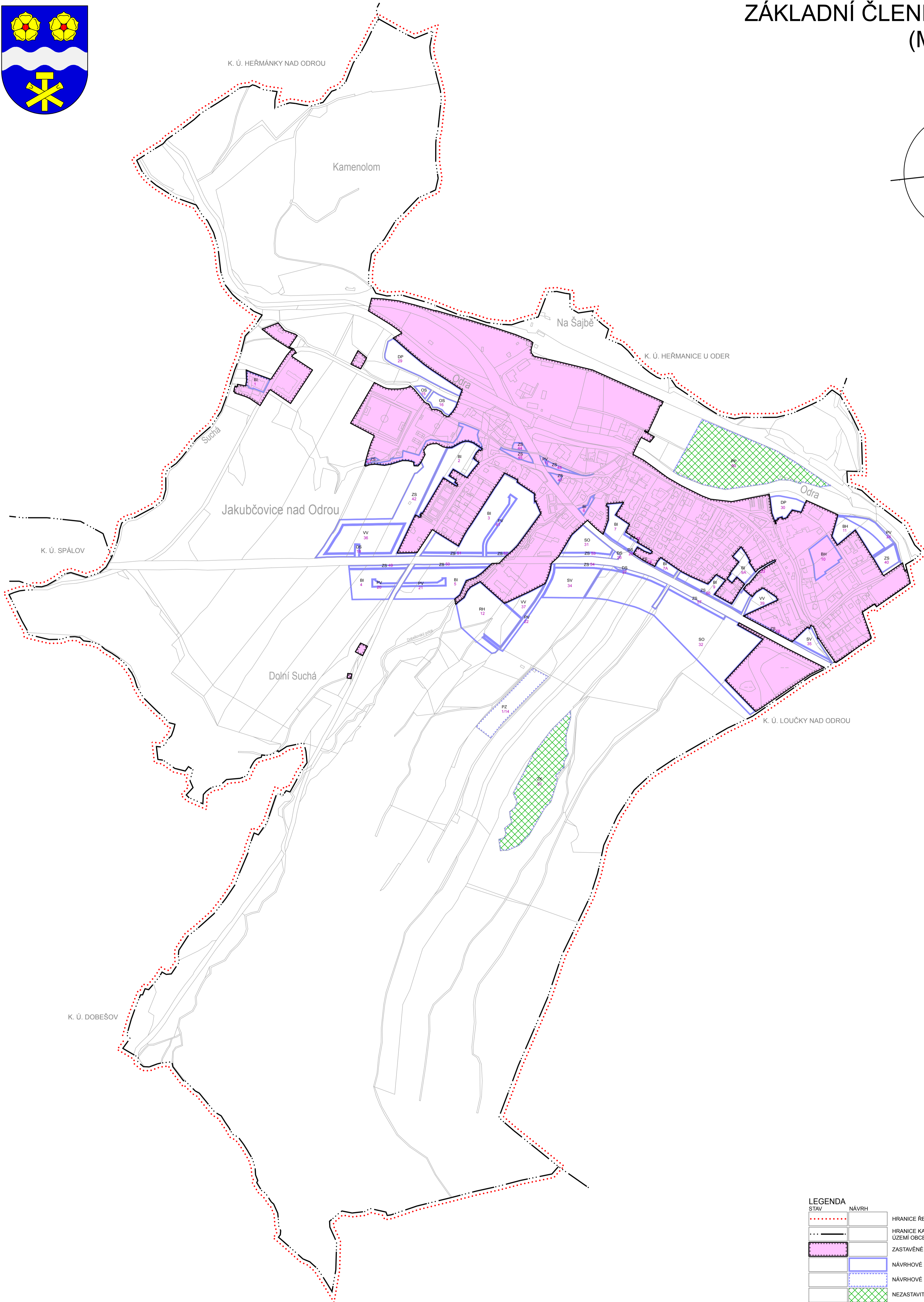
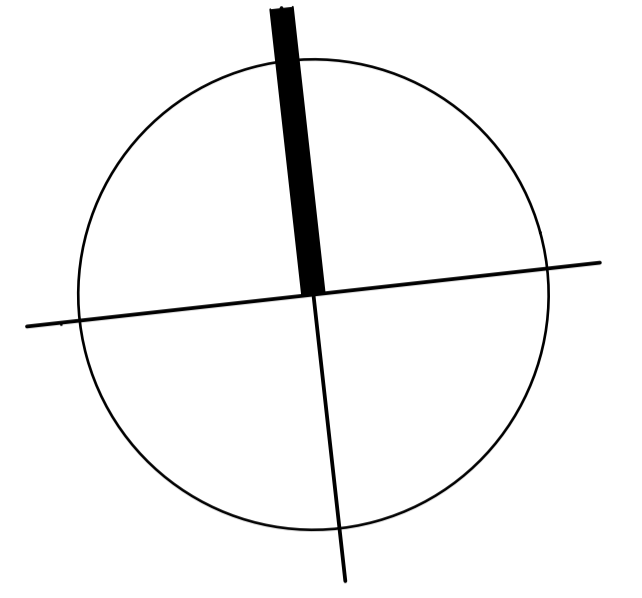



# ÚZEMNÍ PLÁN JAKUBČOVICE NAD ODROU PO ZMĚNĚ Č. 1

ZÁKLADNÍ ČLENĚNÍ ÚZEMÍ  
(M 1 : 5 000)



STAV	NÁVRH	
		HRANICE ŘEŠENÉHO ÚZEMÍ
		HRANICE KATASTRÁLNÍHO ÚZEMÍ OBCE
		ZASTAVĚNÉ ÚZEMÍ KE DNI 31.08.2014
		NÁVRHOVÉ PLOCHY - ZASTAVITELNÉ PLOCHY
		NÁVRHOVÉ PLOCHY - OSTATNÍ
		NEZASTAVITELNÉ ÚZEMÍ
		ID PLOCHY S ROZDÍLNÝM ZPŮSOBEM VYUŽITÍ
		KÓD PLOCHY S ROZDÍLNÝM ZPŮSOBEM VYUŽITÍ



POZN: CELÉ ŘEŠENÉ ÚZEMÍ SE NACHÁZÍ V PŘÍRODNÍM PARKU ODERSKÉ VRCHY

ÚZEMNÍ PLÁN JAKUBČOVICE NAD ODROU PO ZMĚNĚ Č. 1		
OBJEDNATEL: OBEC JAKUBČOVICE NAD ODROU, ODERSKÁ 100, 742 36 JAKUBČOVICE N. ODROU	Č. PARR:	
PORÍZOVATEL: MĚSTSKÝ ÚŘAD ODRY, MASARYKOVO NÁM. 25/15, 742 35 ODRY	DATUM: II./2014	
ZHOTOVITEL: ING. ARCH. PAVEL PAŽDIORA, autorizovaný architekt ČKA 02717 ÚZKÁ 317, 742 68 PŘÍBOR, TEL.: 777 289 525, 556 707 923	TISK: II./2016	
VYKRES: ZÁKLADNÍ ČLENĚNÍ ÚZEMÍ	Č. ZAK.: 201612	MĚŘÍTKO: 1 : 5 000
	Č. VYKR.: B1	