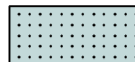

















NÁVRH

PLOCHY S ROZDÍLNÝM ZPŮSOBEM VYUŽITÍ



	bydlení v rodinných domech
	bydlení v bytových domech
	volný čas
	občanské vybavení
	občanské vybavení - věda a výzkum
	parky
	plochy smíšené - bydlení a občanské vybavení
	plochy smíšené - bydlení a služby
	plochy smíšené výrobní - lehký průmysl a občanské vybavení
	lehký průmysl

	plochy technické infrastruktury
	orná půda
	lesy
	krajinná zeleň
	ochranná zeleň
	plochy tramvajové dopravy
	plochy ostatní dopravy
	plochy pozemních komunikací (včetně tramvajového pásu)
	plochy pozemních komunikací (včetně tramvajového pásu) - návrh
	skládky průmyslového odpadu - rekultivace les - návrh

	změna rozsahu ploch k prověření územní studii
	změna rozsahu ploch přestavb
	navržené zastavitelné plochy
	změna rozsahu zastavitelných ploch
	změna rozsahu zastavěného území
	rušená hranice zastavitelné plochy
	rušené zastavitelné plochy
	rušené plochy přestavb
	rušené plochy k prověření územní studii
	realizovaný návrh dopravních staveb









	umístění dopravní stavby podmíněno zpracováním územní studie
	změna rozsahu územní rezervy pro silniční dopravu
	rušená hranice územní rezervy pro silniční dopravu
	položka změny ÚPO
	položka změny ÚPO - úprava po společném jednání
	položka změny ÚPO - úprava po společném jednání (z vlastního podnětu)








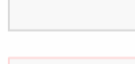






MAPOVÝ PODKLAD















	hranice města Ostravy
	hranice parcel





STAV

PLOCHY S ROZDÍLNÝM ZPŮSOBEM VYUŽITÍ






	bydlení v rodinných domech
	bydlení v bytových domech
	sport
	volný čas
	volný čas - ZOO
	individuální rekreace - chaty
	individuální rekreace - zahrady
	občanské vybavení
	občanské vybavení - střední a vysoké školy
	občanské vybavení - zdravotnictví
	hřištitovy
	parky
	veřejná prostranství
	plochy smíšené - bydlení a občanské vybavení

	plochy smíšené - bydlení a služby
	plochy smíšené výrobní - lehký průmysl a občanské vybavení
	plochy železniční dopravy
	plochy železniční dopravy - návrh
	plochy tramvajové dopravy
	plochy tramvajové dopravy - návrh
	plochy pozemních komunikací (včetně tramvajového pásu)
	plochy pozemních komunikací (včetně tramvajového pásu) - návrh
	plochy ostatní dopravy
	plochy ostatní dopravy - návrh
	skládky průmyslového odpadu - rekultivace les
	skládky průmyslového odpadu - technická rekultivace
	těžký průmysl
	lehký průmysl

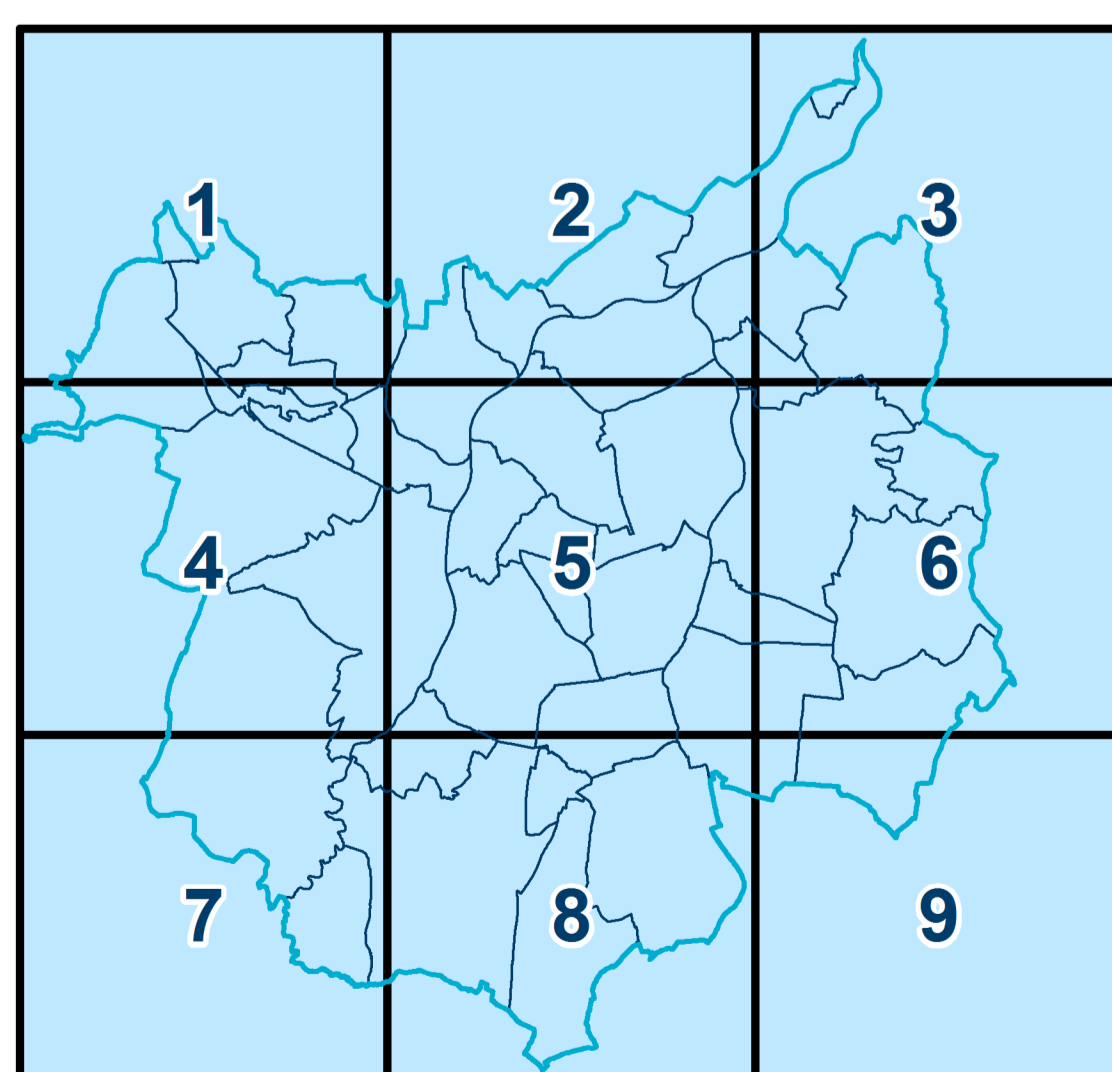
	plochy technické infrastruktury
	plochy zemědělské výroby
	plochy vodní a vodohospodářské
	orná půda
	lesy
	louky
	krajinná zeleň
	ochranná zeleň
	zastavěné území
	zastavitelné plochy
	plochy k prověření územní studii
	plochy přestavby
	územní rezervy pro zástavbu městského charakteru
	územní rezerva pro silniční dopravu

	územní rezerva pro silniční dopravu - tunel
	územní rezerva pro železniční dopravu
	územní rezerva pro ostatní dopravu
	územní rezerva pro protipovodňové opatření
	zrušená část ÚPO

MAPOVÝ PODKLAD

	hranice katastrálních území
	územní systém ekologické stability
	významné pozemní komunikace
	významné železniční tratě
	průplavní spojení Dunaj - Odra - Labe

KLAD MAPOVÝCH LISTŮ



Poznámka:

Znárodnosti pozemních komunikací osami je orientační a nesmí být v návazných fázích zohledňováno, závazné je vymezení dopravní plochy. Rovněž tvar klíčovatek je orientační a může být v navazujících projekčních stupních upřesňován.

Projektant: Úřad hlavního architekta a stavebního řádu MMO, Prokešovo náměstí 8, 729 30 OSTRAVA	Vedoucí projektu: Ing. arch. Cyril Vítavský autorizovaný architekt ČKA, č.a.: 01 545
Zodpovědný projektant: Ing. arch. Petr Vencelides autorizovaný architekt ČKA, č.a.: 01 545	Digitální zpracování podkladů a naplnění datového modelu ÚPO: Ing. Tomáš Linart Zpracování datového modelu a grafických výstupů ÚPO: Ing. Tomáš Linart
Koordinace: Ing. arch. Cyril Vítavský Ing. arch. Petr Vencelides	ÚSES, krajinný ráz: Ing. Iva Škrovová, č.a.: 2774 RNDr. Jaroslav Kotlík Zásob půdního fondu: Ing. Magda Buchtelová Mgr. Jan Kubný
Urbanistická koncepce: Ing. arch. Cyril Vítavský Ing. arch. Petr Vencelides Ing. arch. Ilona Hamburgerová	Dopravní infrastruktura: Ing. Jiří Dalinský autorizovaný inženýr ČKAIT, č.a.:110 2580
Zásobování elektrinou: Bedřich Tutsch	

Záznam o účinnosti

Vydat: ZASTUPITELSTVO MĚSTA OSTRAVY	Datum nabytí účinnosti: 11.10.2017
Číslo usnesení: 1868/ZM14/18/29	Oprávněná úřední osoba: Ing. Magda Buchtelová referent územního plánování – pořízovatel ÚPD
Ze dne: 20.9.2017	
Číslo jednací: SMOI/371021/17/ÚHAA/SR/Buch	

Pořízovatel: Magistrát města Ostravy, Prokešovo náměstí 8, 729 30 OSTRAVA	Meritko: 1: 10 000
ÚZEMNÍ PLÁN OSTRAVY - ZMĚNA Č.1	Č.výkresu: V2
Hlavní výkres Urbanistická koncepce	