

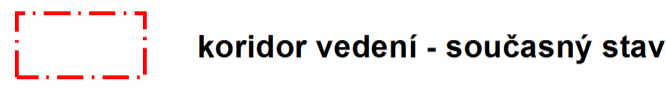
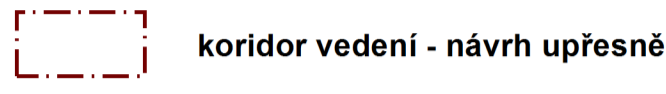
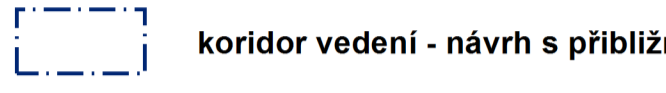
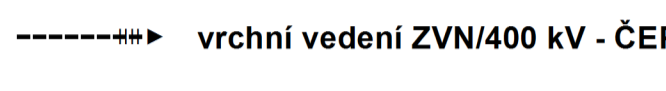
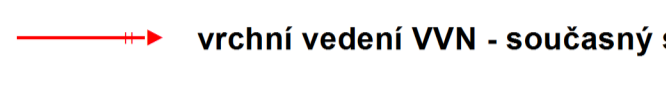
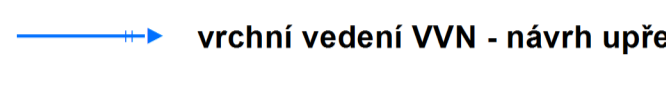
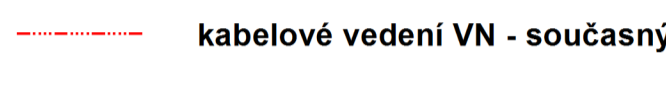
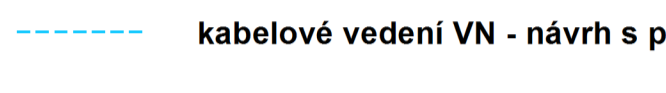


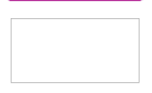


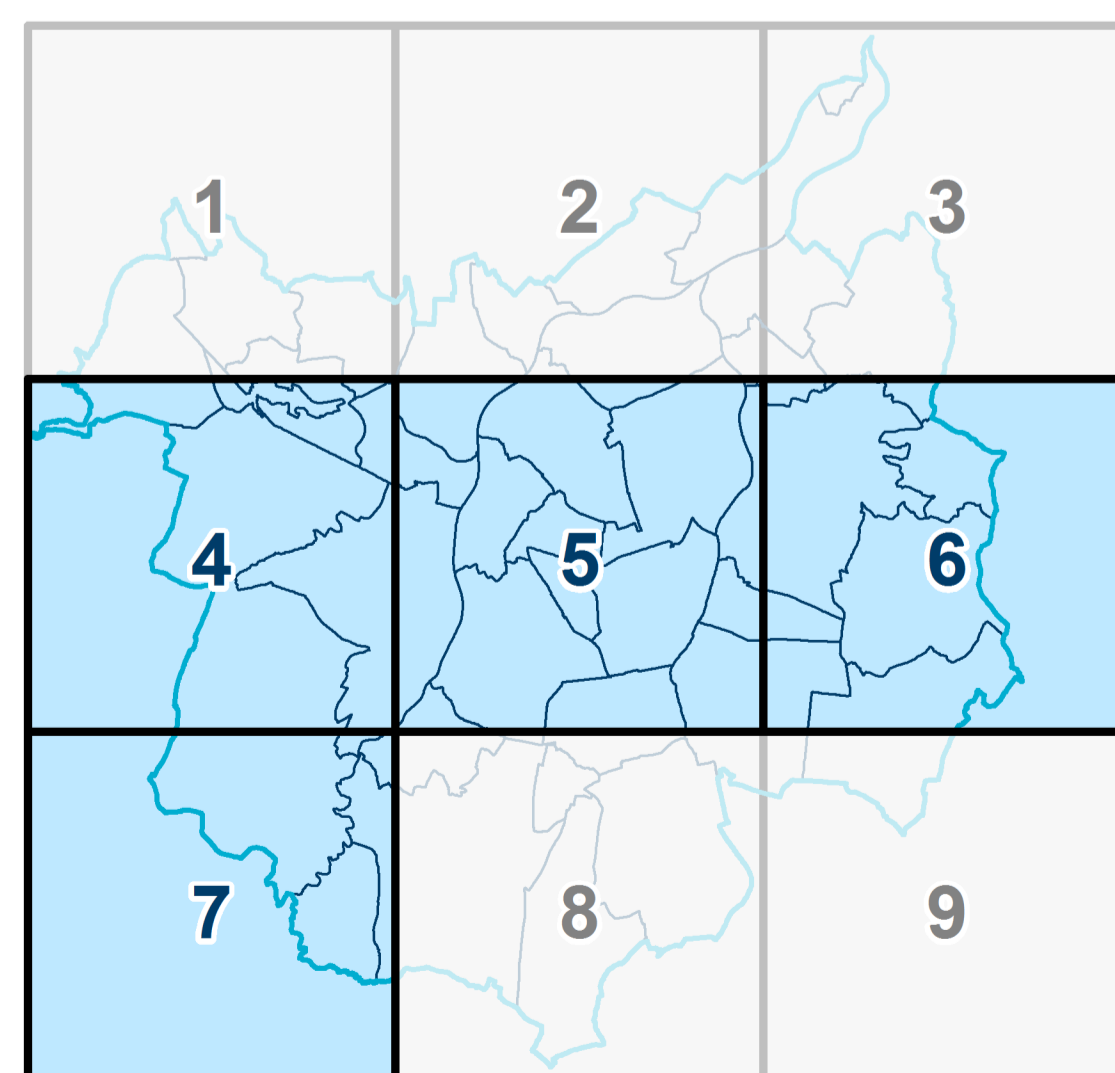
## NÁVRH

<p><b>TECHNICKÁ INFRASTRUKTURA - elektro</b></p> <ul style="list-style-type: none"> <li> TR, SP - návrh s přibližným vymezením</li> <li> OP zařízení na vedení el.sítě</li> <li> koridor vedení - současný stav</li> <li> koridor vedení - návrh upřesněný</li> <li> koridor vedení - návrh s přibližným vymezením</li> <li> vrchní vedení ZVN/400 kV - ČEPS</li> <li> vrchní vedení VVN - současný stav</li> <li> vrchní vedení VVN - návrh upřesněný</li> <li> kabelové vedení VN - současný stav</li> <li> kabelové vedení VN - návrh s přibližným vymezením</li> <li> rušený koridor stavby el. vedení</li> </ul>	<p><b>MAPOVÝ PODKLAD</b></p> <ul style="list-style-type: none"> <li> hranice města Ostravy</li> <li> hranice parcel</li> <li><b>13-4</b> položka změny ÚPO</li> </ul>
--	---

## STAV

<p><b>TECHNICKÁ INFRASTRUKTURA - elektro</b></p> <ul style="list-style-type: none"> <li> EL, TR, SP - současný stav</li> <li> TR, SP - návrh upřesněný</li> <li> TR, SP - návrh s přibližným vymezením</li> <li> OP zařízení na vedení el.sítě</li> <li> koridor vedení - současný stav</li> <li> koridor vedení - návrh upřesněný</li> <li> koridor vedení - návrh s přibližným vymezením</li> <li> vrchní vedení ZVN/400 kV - ČEPS</li> <li> vrchní vedení VVN - současný stav</li> </ul>	<ul style="list-style-type: none"> <li> vrchní vedení VVN - návrh upřesněný</li> <li> vrchní vedení VVN - návrh s přibližným vymezením</li> <li> kabelové vedení VVN - současný stav</li> <li> kabelové vedení VVN - návrh upřesněný</li> <li> kabelové vedení VVN - návrh s přibližným vymezením</li> <li> vrchní vedení VN - návrh s přibližným vymezením</li> <li> kabelové vedení VN - současný stav</li> <li> kabelové vedení VN - návrh upřesněný</li> <li> kabelové vedení VN - návrh s přibližným vymezením</li> </ul>	<p><b>TECHNICKÁ INFRASTRUKTURA - telekomunikace</b></p> <ul style="list-style-type: none"> <li> trasa optického kabelu</li> <li> páteří radioreléový spoj</li> <li> významný radioreléový spoj</li> <li> vysílač</li> <li> významné základnové stanice</li> <li> hostitelská ústředna</li> <li> vzdálený účastnický blok</li> </ul> <p><b>MAPOVÝ PODKLAD</b></p> <ul style="list-style-type: none"> <li> hranice katastrálních území</li> </ul>
--	---	---

### KLAD MAPOVÝCH LISTŮ



<b>Projektant:</b> Úřad hlavního architekta a stavebního řádu MMO, Prokešovo náměstí 8, 729 30 OSTRAVA	
<b>Zodpovědný projektant:</b> Ing. arch. Petr Vencelides autorizovaný architekt ČKA, č.a.: 01 545	<b>Vedoucí projektu:</b> Ing. arch. Cyril Vitavský autorizovaný architekt ČKA, č.a.: 01 890
<b>Koordinace:</b> Ing. arch. Cyril Vitavský Ing. arch. Petr Vencelides	<b>Digitální zpracování podkladů a naplnění datového modelu ÚPO:</b> Ing. Tomáš Linart <b>Zpracování datového modelu a grafických výstupů ÚPO:</b> Ing. Tomáš Linart
<b>Urbanistická koncepce:</b> Ing. arch. Cyril Vitavský Ing. arch. Petr Vencelides Ing. arch. Ilona Hambergerová	<b>ÚSES, krajinný ráz:</b> Ing. Iva Škrovová, č.a.: 2774 RNDr. Jaroslav Kotlík
<b>Dopravní infrastruktura:</b> Ing. Jiří Daltnský autorizovaný inženýr ČKAIT, č.a.:110 2580	<b>Zásobování fondy:</b> Ing. Magda Buchtelová Mgr. Jan Kubný
<b>Zásobování elektřinou:</b> Bedřich Tutsch	

<b>Záznam o účinnosti</b>	
<b>Vydat:</b> ZASTUPITELSTVO MĚSTA OSTRAVY	<b>Datum nabytí účinnosti:</b> 11.10.2017
<b>Číslo usnesení:</b> 1868/ZM1418/29	<b>Oprávněná úřední osoba:</b>
<b>Ze dne:</b> 20.9.2017	Ing. Magda Buchtelová referent územního plánování – pořízovatel ÚPD
<b>Číslo jednací:</b> SMO/371021/17/ÚHaaSŘ/Buch	

<b>Pořízovatel:</b> Magistrát města Ostravy, Prokešovo náměstí 8, 729 30 OSTRAVA	
<b>ÚZEMNÍ PLÁN OSTRAVY - ZMĚNA Č.1</b>	<b>Měřítko:</b> 1: 10 000
<b>Hlavní výkres</b> Koncept veřejné infrastruktury - zásobování elektřinou a telekomunikace	<b>Č.výkresu:</b> V2.3

## HLAVNÍ VÝKRES

Koncept veřejné infrastruktury - zásobování elektřinou a telekomunikace