






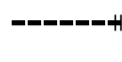












ÚZEMNÍ PLÁN OSTRAVY





Úplné znění po Změně č.3

OSTRAVA!!!

TECHNICKÁ INFRASTRUKTURA - elektro

	EL, TR, SP - současný stav
	TR, SP - návrh upřesněný
	TR, SP - návrh s přibližným vymezením
	OP zařízení na vedení el.sítě
	koridor vedení - současný stav
	koridor vedení - návrh upřesněný
	koridor vedení - návrh s přibližným vymezením
	vrchní vedení ZVN/400 kV
	vrchní vedení VVN - současný stav
	vrchní vedení VVN - návrh upřesněný
	vrchní vedení VVN - návrh s přibližným vymezením
	kabelové vedení VVN - současný stav
	kabelové vedení VVN - návrh upřesněný
	kabelové vedení VVN - návrh s přibližným vymezením
	vrchní vedení VN - návrh s přibližným vymezením
	kabelové vedení VN - současný stav
	kabelové vedení VN - návrh upřesněný
	kabelové vedení VN - návrh s přibližným vymezením

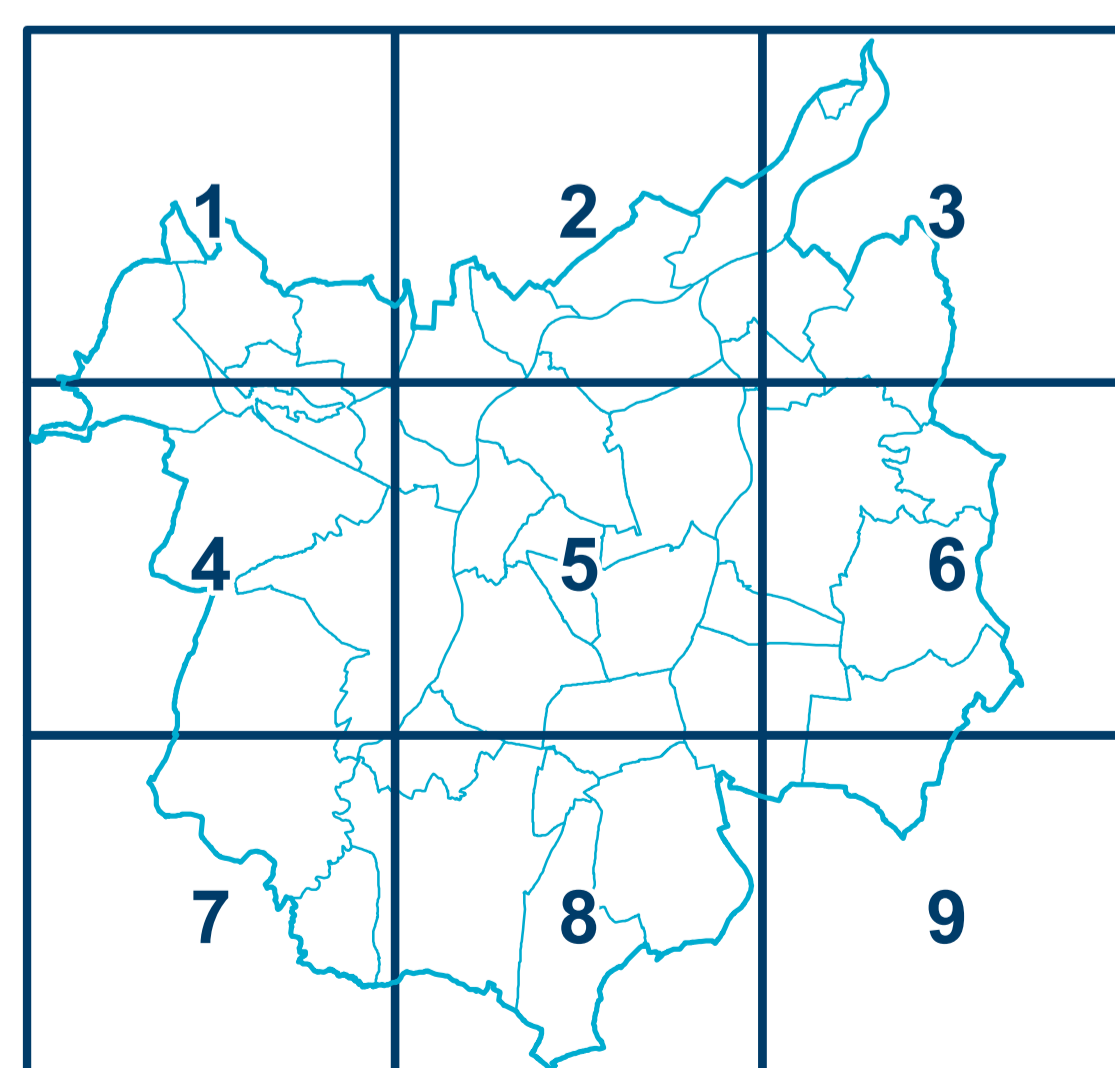
TECHNICKÁ INFRASTRUKTURA - telekomunikace

	trasa optického kabelu
	pátevní rádioreléový spoj
	významný rádioreléový spoj
	vysílač
	významné základnové stanice
	hostitelská ústředna
	vzdálený účastnický blok

MAPOVÝ PODKLAD

	hranice města Ostravy
	hranice katastrálních území
	hranice parcel

KLAD MAPOVÝCH LISTŮ



Projektant: Odbor územního plánování a stavebního řádu MMO, Prokešovo náměstí 8, 729 30 OSTRAVA	
Zodpovědný projektant: Ing. arch. Hana Padová, Ph.D., autorizovaný architekt ČKA, č.a.: 04 675 Ing. arch. Petr Vencelšles, autorizovaný architekt ČKA, č.a.: 01 545	Vedoucí projektu: Ing. arch. Cyril Vitavský, autorizovaný architekt ČKA, č.a.: 01 890
Koordinace: Ing. arch. Cyril Vitavský Ing. arch. Petr Vencelšles Ing. arch. Hana Padová, Ph.D.	Digitální zpracování podkladů a naplnění datového modelu ÚPO: DIGIS, spol. s r.o. Ing. Tomáš Linart Zpracování datového modelu a grafických výstupů ÚPO: Ing. Tomáš Linart Mgr. Jan Kubný
Spolupráce při koordinaci: JS Property, s.s.	
Urbanistická koncepce: Ing. arch. Cyril Vitavský Ing. arch. Petr Vencelšles Ing. arch. Ivana Kuchařová Ing. arch. Ilona Hambergerová Ing. arch. Hana Padová, Ph.D. Ing. arch. Jana Stávková Ing. arch. Simona Guřková	Vodní hospodářství: Ing. Jaroslav Gavlas, Bedřich Tutsch, Ing. arch. Hana Padová, Ph.D. USES, krajinný ráz: Ing. Jarmila Paciorková Ing. Iva Škrovcová, č.a.: 2774 RNDr. Jaroslav Kotlík
Dopravní infrastruktura: LUDÍ MORAVA, s.r.o., Ing. Bedřich Nečas Ing. Jiří Datinský	Vyhodnocení vlivů na životní prostředí a NATURU 2000: RNDr. Tomáš Kuras, Ph.D.
Zásobování elektřinou a telekomunikace: Ing. Václav Vítěk, Ing. Jiří Škvain, Bedřich Tutsch, Ing. arch. Hana Padová, Ph.D.	Vyhodnocení udržitelného rozvoje území: RNDr. Milan Polodník RNDr. Jaroslav Kotlík
Zásobování plynem a teplem: Ing. Jaroslav Gavlas, Bedřich Tutsch, Ing. arch. Hana Padová, Ph.D.	Zábor půdního fondu: Ing. Magda Buchtelová Ing. Zuzana Suteniková Mgr. Jan Kubný

Dokumentace:	Vydáno dne:	Číslo usnesení:	Datum nabytí účinnosti:
Územní plán Ostravy	21.5.2014	2462/ZM1014/32	6.6.2014
SEZNAM VYDANÝCH ZMĚN			
Změna č.1	20.9.2017	1868/ZM1418/28	11.10.2017
Změna č.2a	19.9.2018	2504/ZM1418/37	18.10.2018
Změna č.2b	14.4.2021	1397/ZM1822/22	14.5.2021
Změna č.3	22.6.2022	2143/ZM1822/35	16.8.2022

Pořizovatel: Magistrát města Ostravy, Prokešovo náměstí 8, 729 30 OSTRAVA	
ÚZEMNÍ PLÁN OSTRAVY Úplné znění po Změně č.3	Měřítko: 1: 10 000
Hlavní výkres Koncepce veřejné infrastruktury - zásobování elektřinou a telekomunikace	Č.výkresu: V2.3

HLAVNÍ VÝKRES

Koncepce veřejné infrastruktury - zásobování elektřinou a telekomunikace

Záznam o účinnosti: Územní plán Ostravy úplné znění po Změně č.3

označení správního orgánu, který změnu vydal: Zastupitelstvo města Ostravy

pořadové číslo poslední změny: 3

datum nabytí účinnosti změny: 16.8.2022

jméno a příjmení, funkce a podpis oprávněné úřední osoby pořizovatele, otisk úředního razítka:

Ing. Tereza Nováčková, referent státní správy a samosprávy na úseku územního plánování – pořizovatel ÚPD