
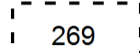








LOKALITY PLOCH ZÁBORU ZEMĚDĚLSKÉHO PŮDNÍHO FONDU

-  hranice plochy záboru
-  269 ohraničení položky včetně pořadového čísla



TŘÍDY OCHRANY

-  I. třída ochrany
-  II. třída ochrany
-  III. třída ochrany
-  IV. třída ochrany
-  V. třída ochrany
-  zábor PUPFL



TŘÍDY OCHRANY ZÁBORU Z PŘEDCHOZÍHO ÚPIMO

-  I. třída ochrany
-  II. třída ochrany
-  III. třída ochrany
-  IV. třída ochrany
-  V. třída ochrany
-  zábor PUPFL


GEOLOGIE

-  chráněné ložiskové území
-  dobývací prostor

MELIORAČNÍ A ZÁVLAHOVÉ ZAŘÍZENÍ

-  hlavní odvodňovací zařízení
-  podrobné odvodňovací zařízení

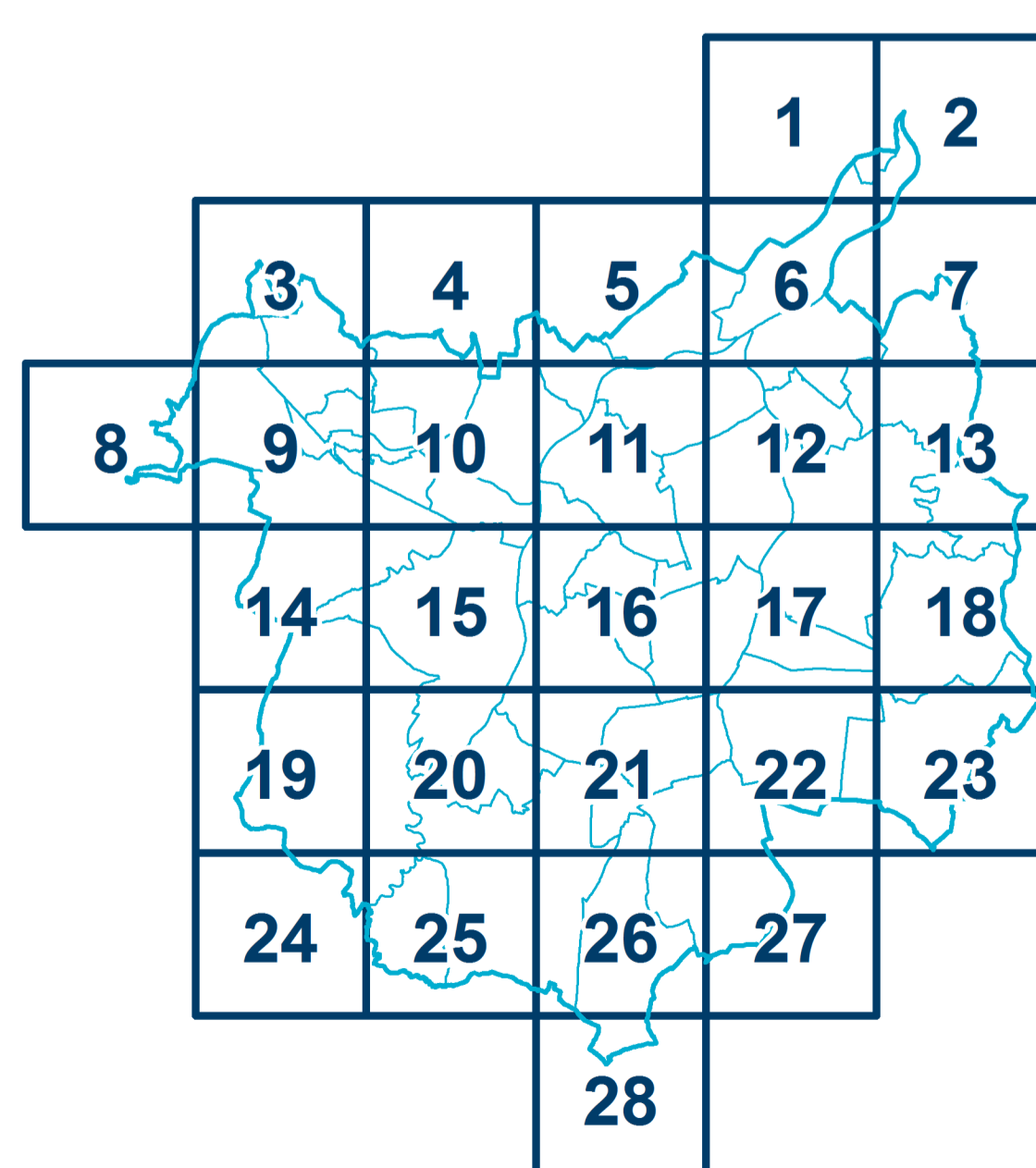
ZEMĚDĚLSKÉ AREÁLY

-  zemědělský areál a zemědělská usedlost

MAPOVÝ PODKLAD

-  hranice města Ostravy
-  hranice katastrálních území
-  hranice parcel
-  zastavěné území
-  zastavitelná plocha
-  voda
-  PUPFL (les)
-  ochranné pásmo lesa (50m)
-  plochy souvislé zástavby
-  ostatní zastavěné plochy
-  izolinie I-V tříd ochrany
-  izolinie BPEJ

KLAD MAPOVÝCH LISTŮ



NÁZEV FUNKČNÍ PLOCHY

- bydlení v rodinných domech
- bydlení v bytových domech
- sport
- volný čas
- individuální rekreace - chaty
- občanské vybavení
- hřbitovy
- plochy smíšené - bydlení a občanská vybavení
- plochy tramvajové dopravy
- plochy železniční dopravy - železniční tratě
- plochy pozemních komunikací (včetně tramvajového pásu)
- plochy ostatní dopravy
- těžký průmysl
- lehký průmysl
- plochy smíšené - bydlení a služby
- plochy technická infrastruktura

ZKRATKA

- BR
- BB
- SP
- VČ
- CH
- OV
- HR
- BO
- DT
- DŽ
- DK
- DO
- TP
- LP
- BS
- TI

OZNAČENÍ ZASTAVITELNÝCH PLOCH

- P – zastavitelné plochy pro průmyslové využití a smíšenou obytnou funkci vymezenou ÚPO
- B – zastavitelné plochy pro bydlení vymezené ÚPO
- V – zastavitelné plochy pro občanské vybavení, bydlení a rekreaci vymezené ÚPO

OZNAČENÍ PLOCH DOPRAVY

- DK - pozemní komunikace
- DZ - železniční doprava

Projektant: Úvar hlavního architekta a stavebního řádu MMO, Prokešovo náměstí 8, 729 30 OSTRAVA	
Zodpovědný projektant: Ing. arch. Petr Vencelides autorizovaný architekt ČKA, č.a.: 01 545	Vedoucí projektu: Ing. arch. Cyril Vitavský autorizovaný architekt ČKA, č.a.: 01 890
Koordinace: Ing. arch. Cyril Vitavský Ing. arch. Petr Vencelides	Digitální zpracování podkladů a naplnění datového modelu ÚPO: DIGIS, spol. s r.o. Ing. Tomáš Linart Zpracování datového modelu a grafických výstupů ÚPO: Ing. Tomáš Linart
Spolupráce při koordinaci: JS Property, s.s.	
Urbanistická koncepce: Ing. arch. Cyril Vitavský Ing. arch. Petr Vencelides Ing. arch. Ivana Kuchařová Ing. arch. Ilona Hambergerová	ÚSES, krajinný ráz: Ing. Jarmila Paciorková Ing. Iva Škrovová, č.a.: 2774 RNDr. Jaroslav Kotlík
Dopravní infrastruktura: UDI MORAVA, s.r.o., Ing. Bedřich Nečas Ing. Jiří Datinský	Vyhodnocení vlivů na životní prostředí a NATURU 2000: RNDr. Tomáš Kuras, Ph.D.
Zásobování elektřinou a telekomunikace: Ing. Václav Vlček, Ing. Jiří Škvain, Bedřich Tutsch	Vyhodnocení udržitelného rozvoje území: RNDr. Milan Poledník RNDr. Jaroslav Kotlík
Zásobování plynem a teplem: Ing. Jaroslav Gaviš, Bedřich Tutsch	Zábor půdního fondu: Ing. Magda Buchtelová Ing. Zuzana Sukeniková Mgr. Jan Kubný
Vodní hospodářství: Ing. Jaroslav Gaviš, Bedřich Tutsch	

Právní stav Územního plánu Ostravy po Změně č.1 byl zpracován na podkladech opatření obecné povahy, jejichž záznamy jsou uvedeny v následující tabulce:

Záznam o účinnosti		
Vydal: ZASTUPITELSTVO MĚSTA OSTRAVY		
ÚZEMNÍ PLÁN OSTRAVY	Datum nabytí účinnosti:	Číslo usnesení:
	6.6.2014	2462/ZM1014/32
Změna č.1	11.10.2017	1868/ZM1418/28
Oprávněná úřední osoba: Ing. Magda Buchtelová referent územního plánování - pořízovatel ÚPD		

Pořizovatel: Magistrát města Ostravy, Prokešovo náměstí 8, 729 30 OSTRAVA	
ÚZEMNÍ PLÁN OSTRAVY Právní stav po Změně č.1	Měřítko: 1: 5 000
Předpokládaný zábor zemědělského půdního fondu a PUPFL	Č.výkresu: O3