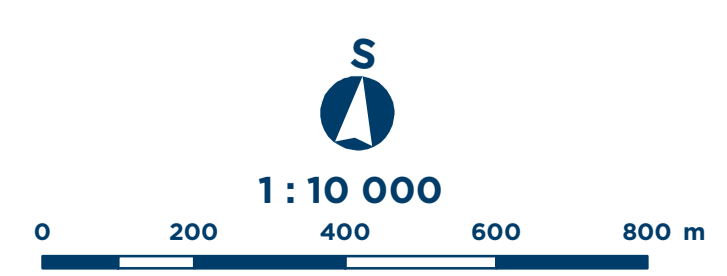
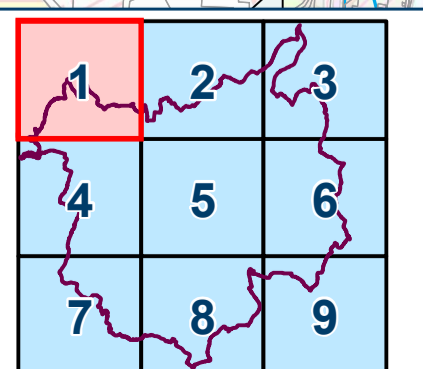


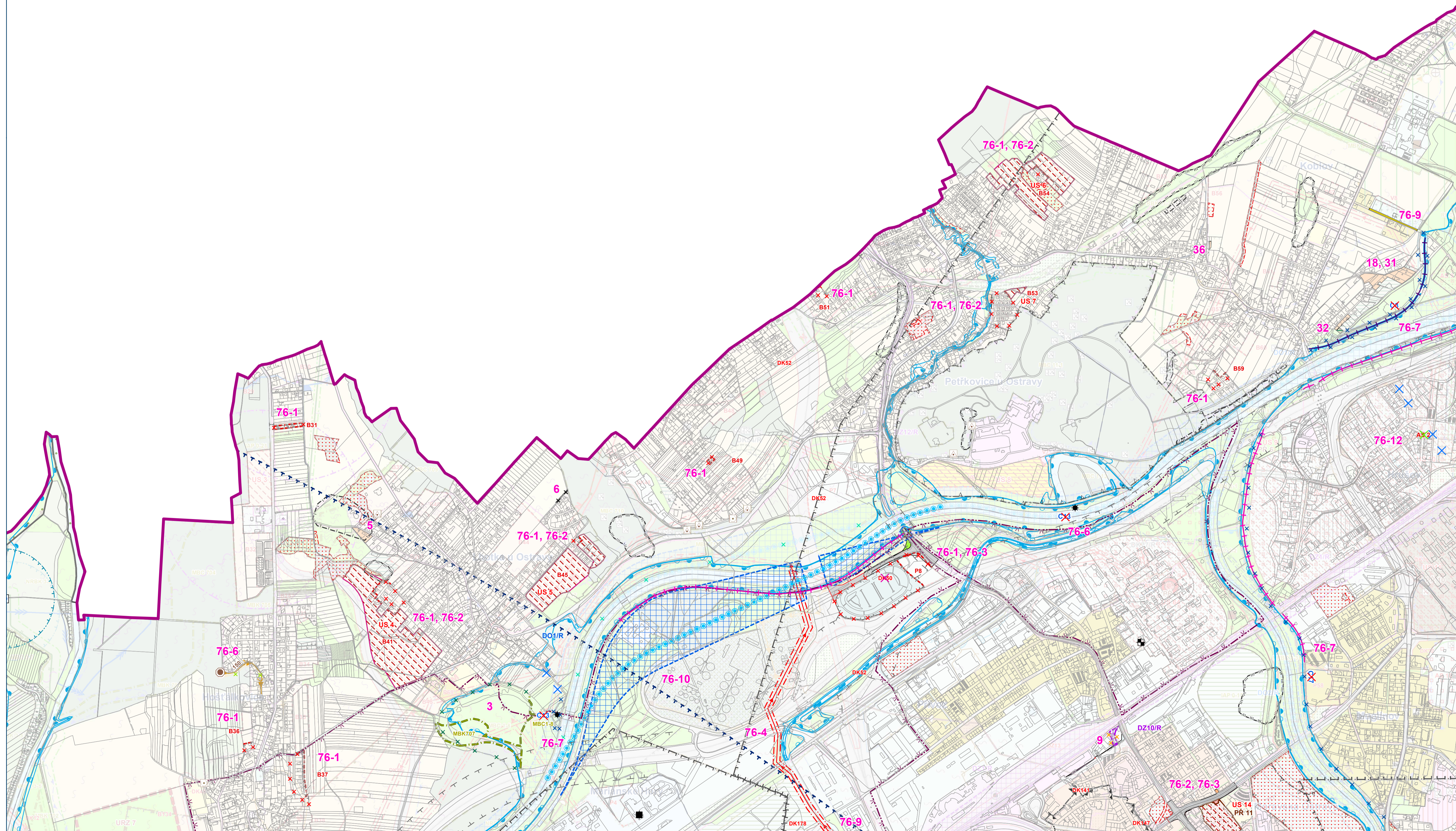
KOORDINAČNÍ VÝKRES

Záznam o účinnosti: Územní plán Ostravy - Změna č. 2b
označení správního orgánu, který změnu vydal: Zastupitelstvo města Ostravy
datum nabytí účinnosti změny: 14.5.2021
jméno a příjmení, funkce a podpis oprávněné úřední osoby pořizovatele, otisk úředního razítka:
Ing. Pavla Růžičková, referent státní správy a samosprávy na úseku územního plánování – pořizovatel ÚPD




Mapový list č. **1**





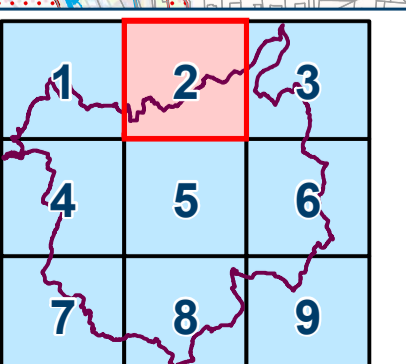
KOORDINAČNÍ VÝKRES

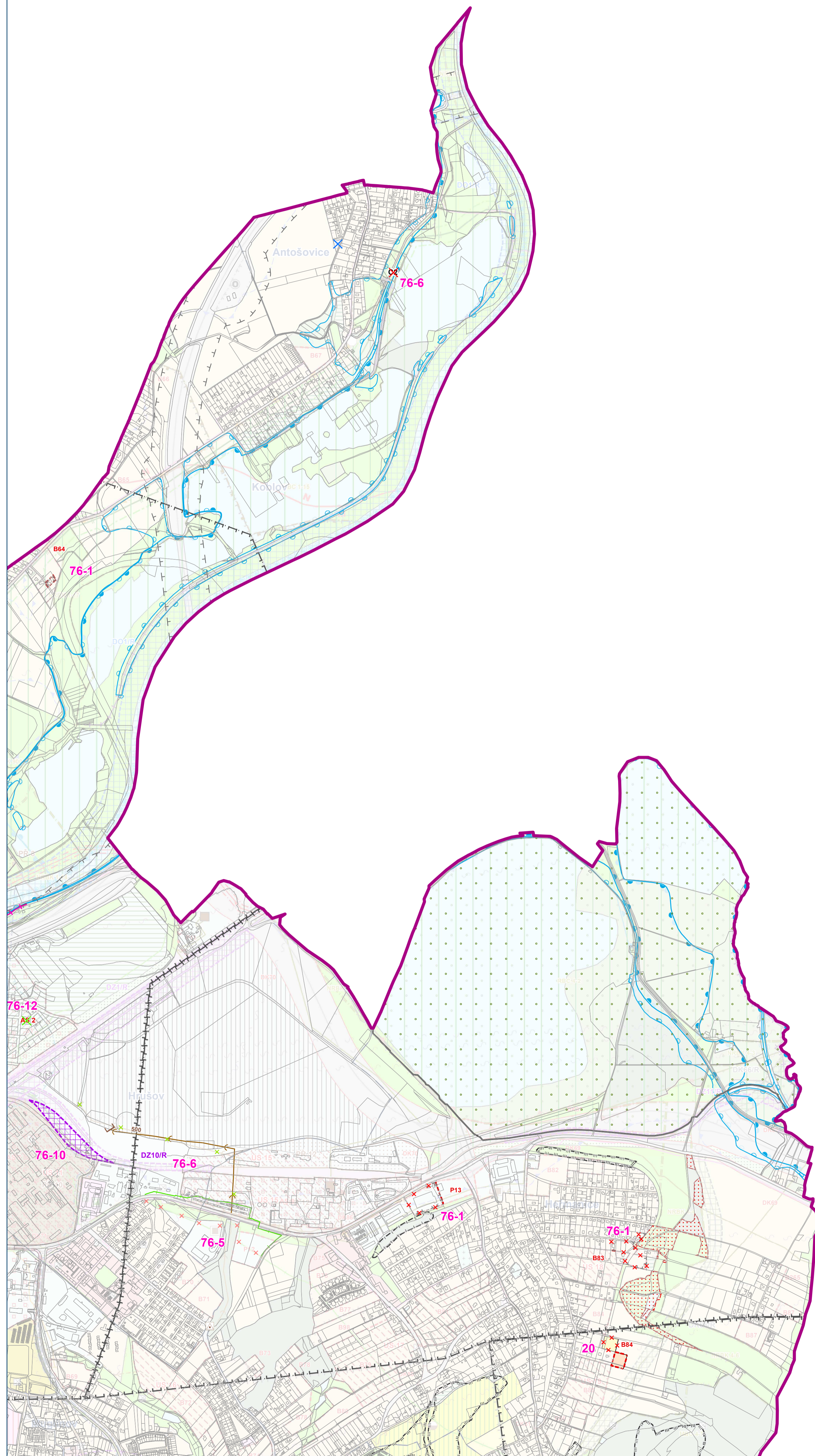
Záznam o účinnosti: Územní plán Ostravy - Změna č. 2b
označení správního orgánu, který změnu vydal: Zastupitelstvo města Ostravy
datum nabytí účinnosti změny: 14.5.2021
jméno a příjmení, funkce a podpis oprávněné úřední osoby pořizovatele, otisk úředního razítka:
Ing. Pavla Růžičková, referent státní správy a samosprávy na úseku územního plánování – pořizovatel ÚPD



Mapový list č.


2





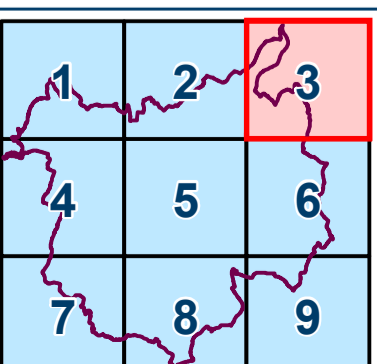
KOORDINAČNÍ VÝKRES

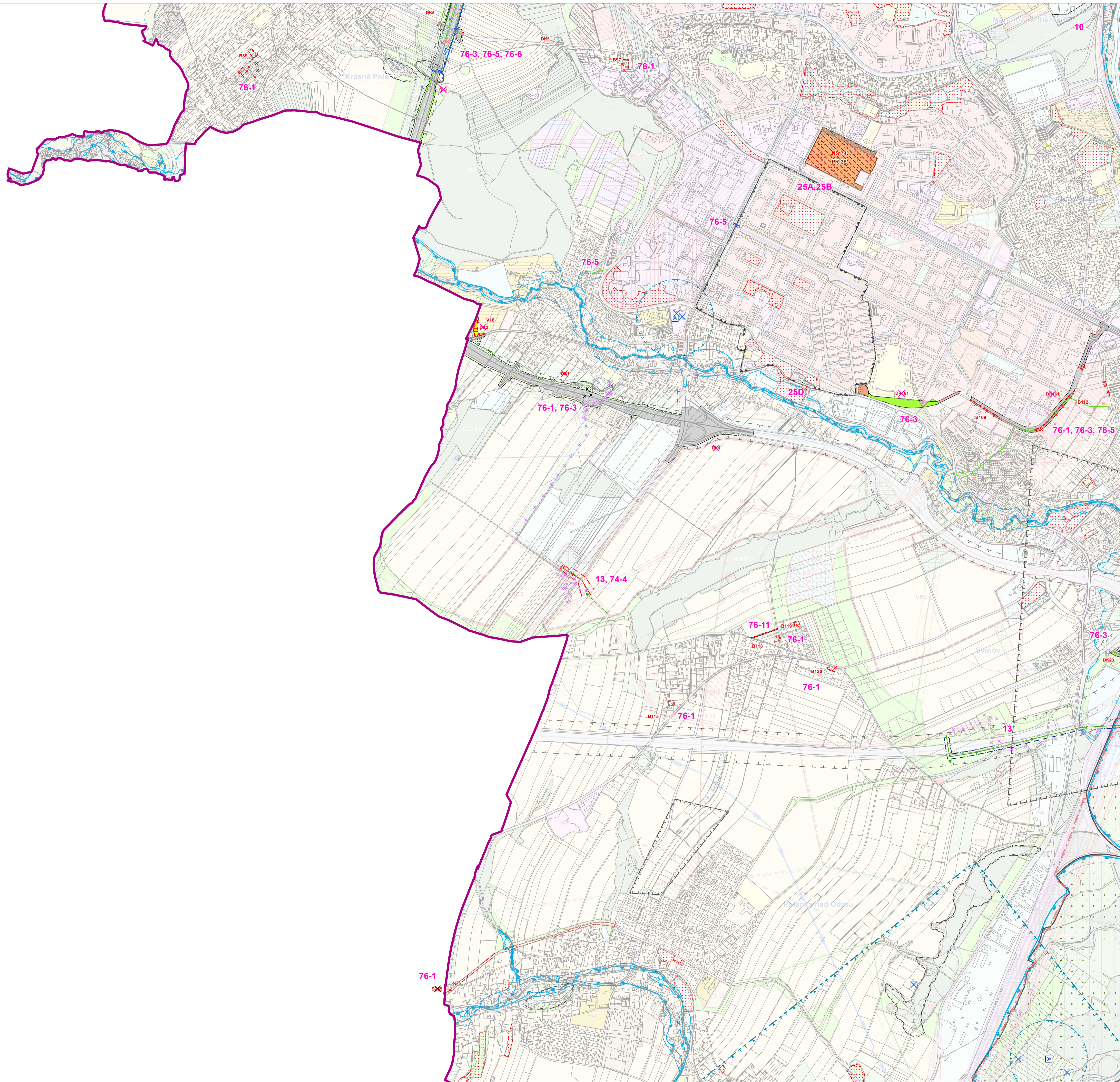
Záznam o účinnosti: Územní plán Ostravy - Změna č. 2b
 označení správního orgánu, který změnu vydal: Zastupitelstvo města Ostravy
 datum nabytí účinnosti změny: 14.5.2021
 jméno a příjmení, funkce a podpis oprávněné úřední osoby pořizovatele, otisk úředního razítka:
 Ing. Pavla Růžičková, referent státní správy a samosprávy na úseku územního plánování – pořizovatel ÚPD



Mapový list č.


3





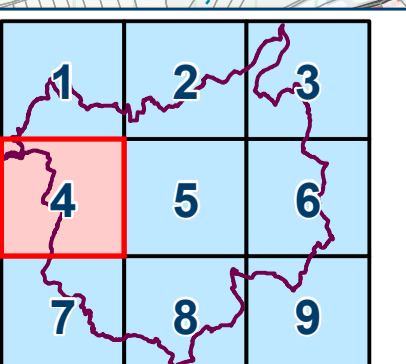
KOORDINAČNÍ VÝKRES

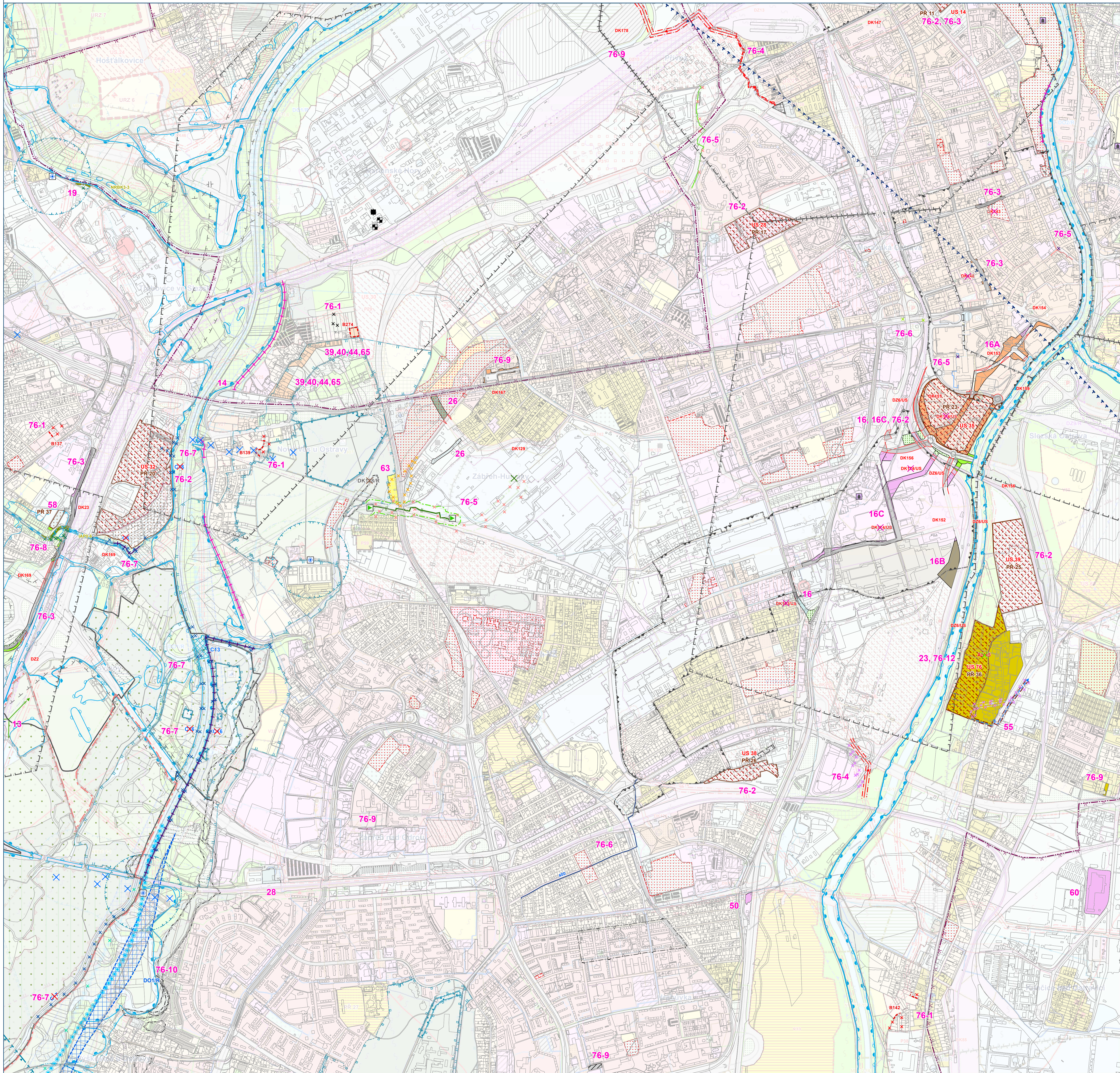
Záznam o účinnosti: Územní plán Ostravy - Změna č. 2b
 označení správního orgánu, který změnu vydal: Zastupitelstvo města Ostravy
 datum nabytí účinnosti změny: 14.5.2021
 jméno a příjmení, funkce a podpis oprávněné úřední osoby pořizovatele, otisk úředního razítka:
 Ing. Pavla Růžičkové, referent státní správy a samosprávy na úseku územního plánování – pořizovatel ÚPD



Mapový list č.


4





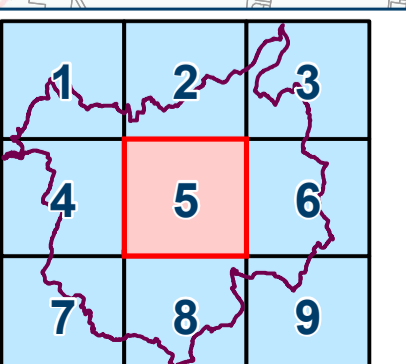
KOORDINAČNÍ VÝKRES

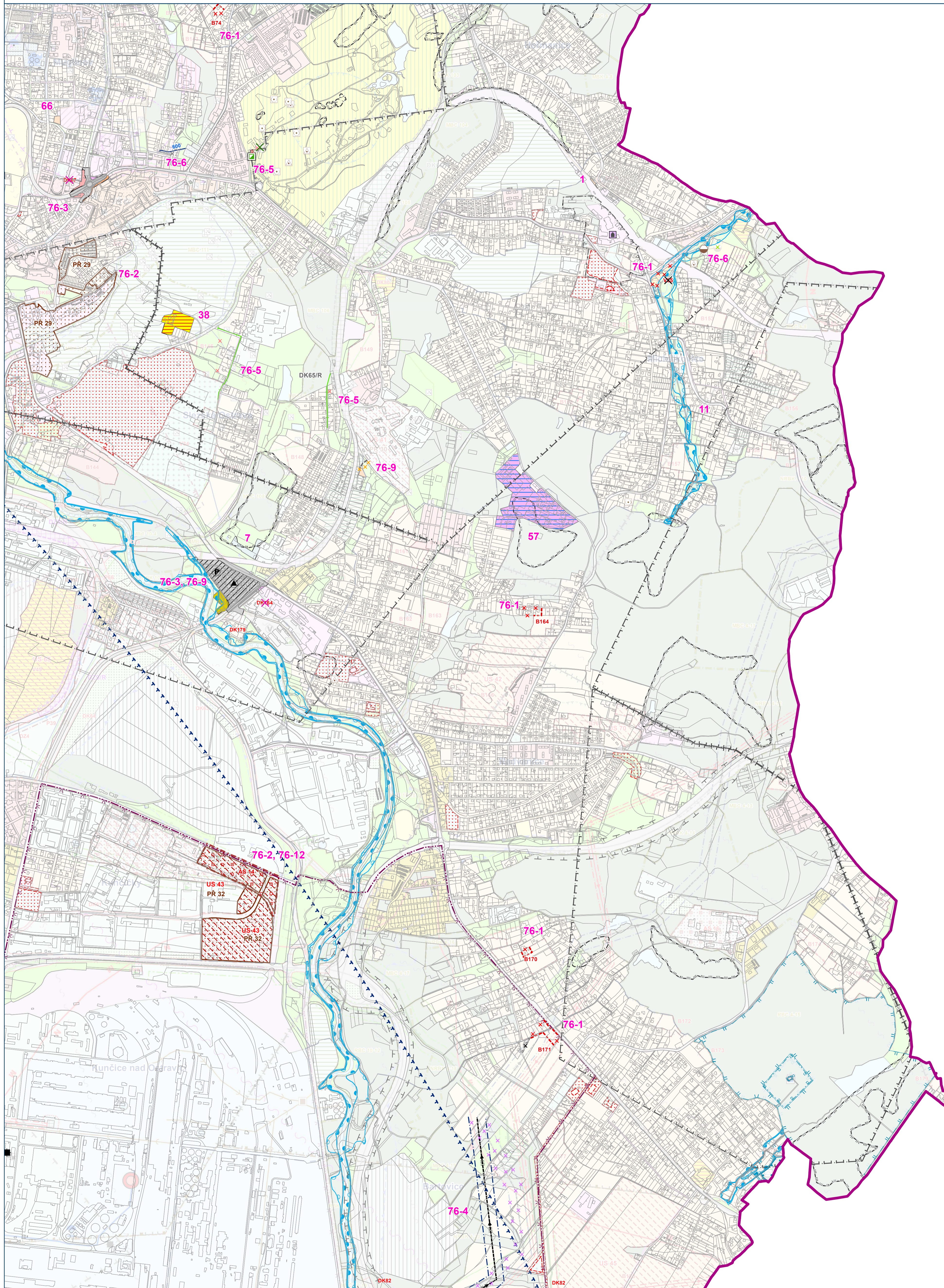
Záznam o účinnosti: Územní plán Ostravy - Změna č. 2b
 označení správního orgánu, který změnu vydal: Zastupitelstvo města Ostravy
 datum nabytí účinnosti změny: 14.5.2021
 jméno a příjmení, funkce a podpis oprávněné úřední osoby pořizovatele, otisk úředního razítka:
 Ing. Pavla Růžičková, referent státní správy a samosprávy na úseku územního plánování – pořizovatel ÚPD



Mapový list č.

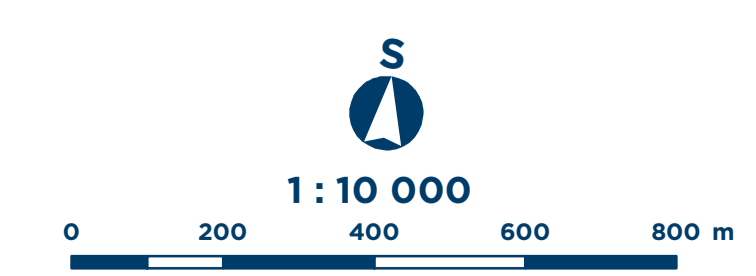
5



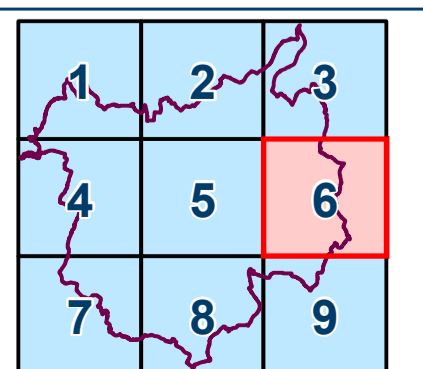


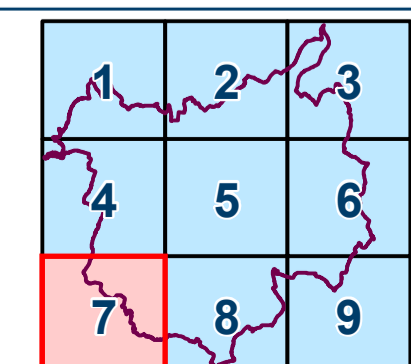
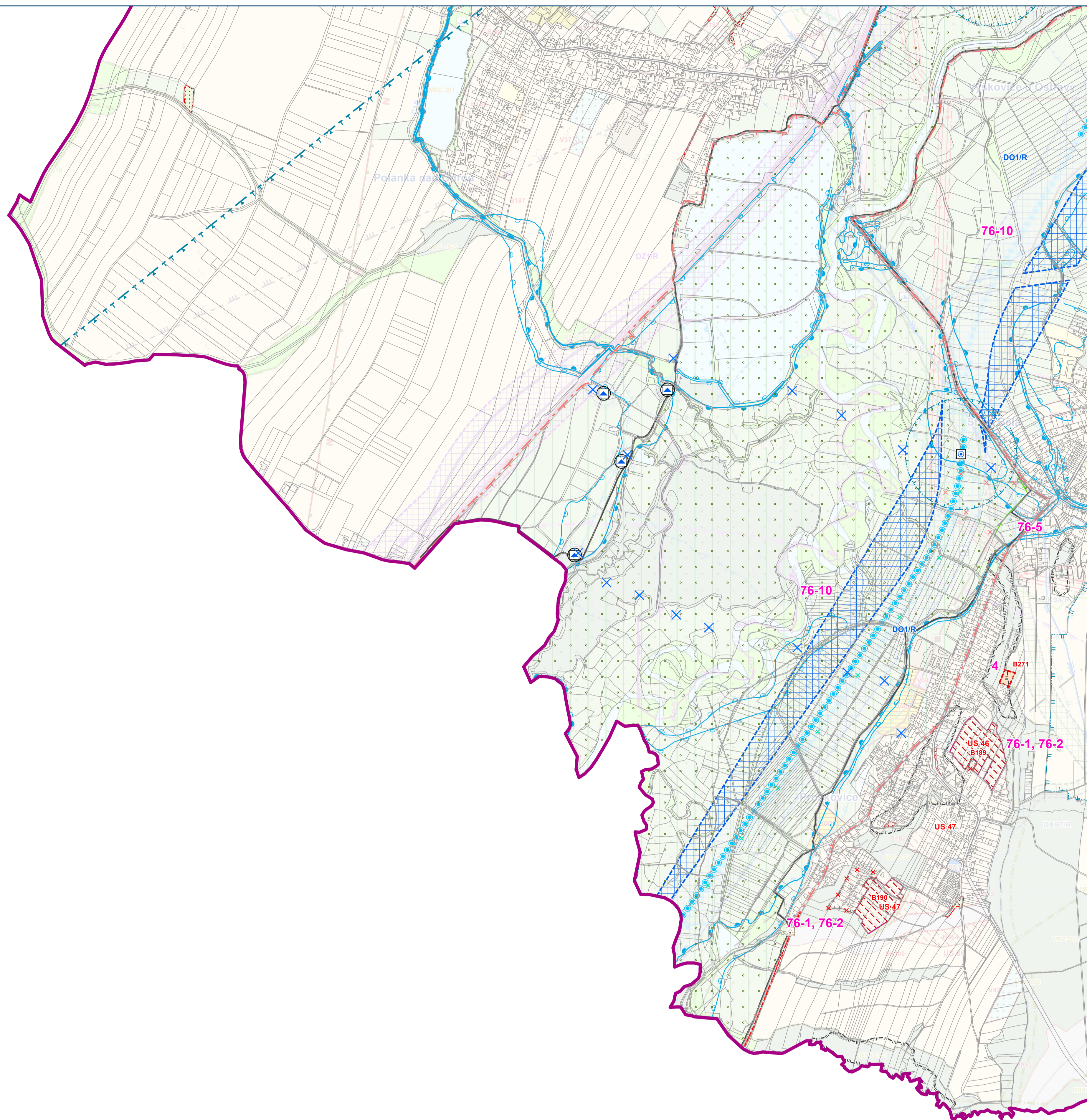
KOORDINAČNÍ VÝKRES

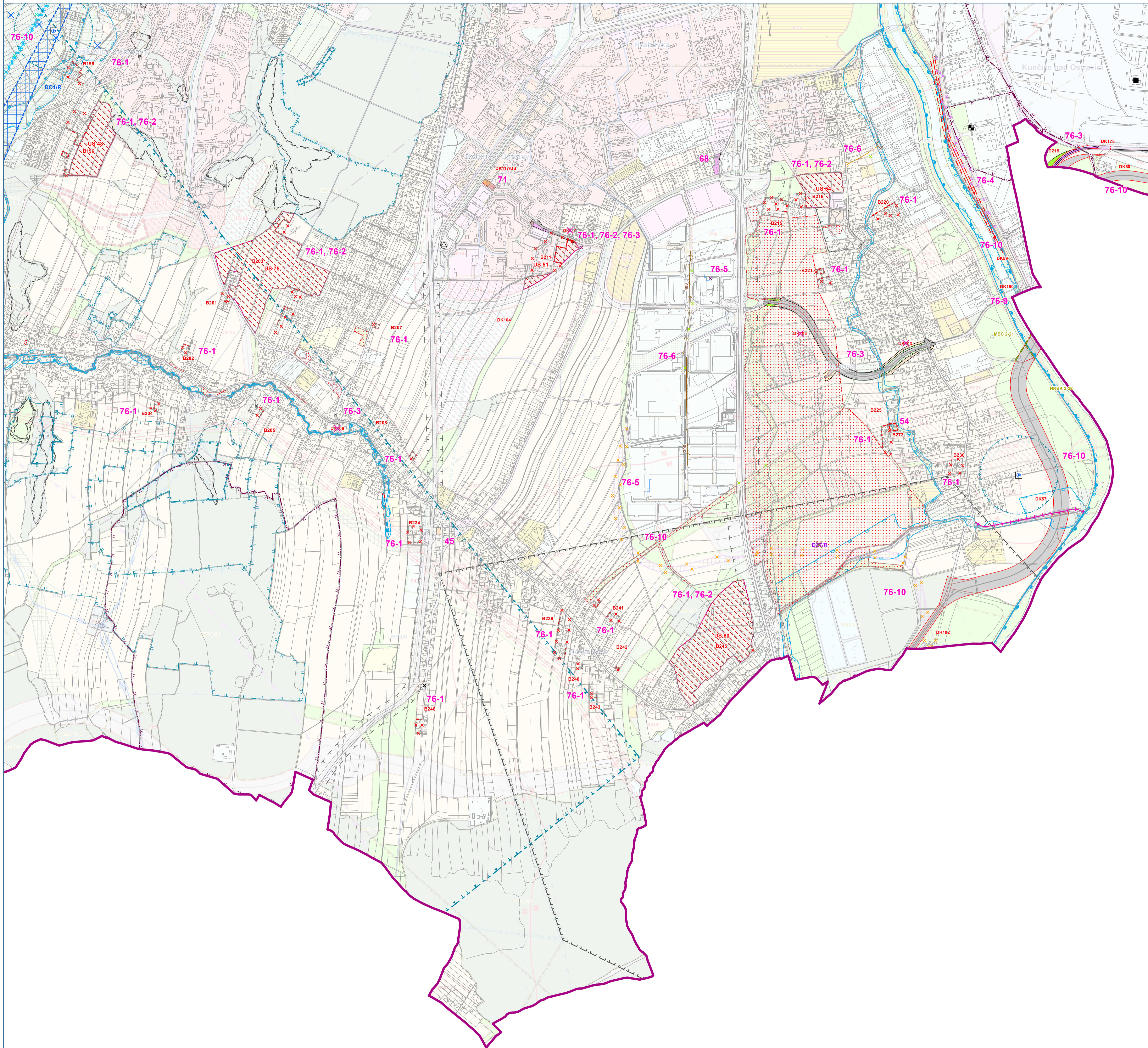
Záznam o účinnosti: Územní plán Ostravy - Změna č. 2b
 označení správního orgánu, který změnu vydal: Zastupitelstvo města Ostravy
 datum nabytí účinnosti změny: 14.5.2021
 jméno a příjmení, funkce a podpis oprávněné úřední osoby pořizovatele, otisk úředního razítka:
 Ing. Pavla Růžičková, referent státní správy a samosprávy na úseku územního plánování – pořizovatel ÚPD



Mapový list č. **6**

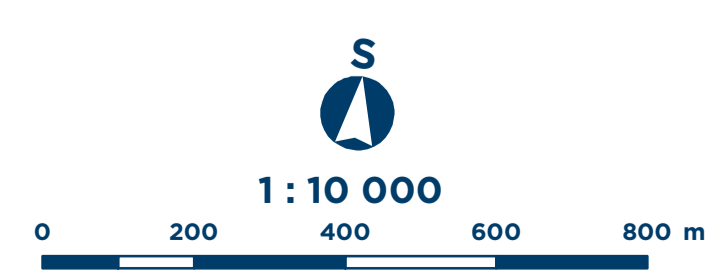






KOORDINAČNÍ VÝKRES

Záznam o účinnosti: Územní plán Ostravy - Změna č. 2b
označení správního orgánu, který změnu vydal: Zastupitelstvo města Ostravy
datum nabytí účinnosti změny: 14.5.2021
jméno a příjmení, funkce a podpis oprávněné úřední osoby pořizovatele, otisk úředního razítka:
Ing. Pavla Růžičková, referent státní správy a samosprávy na úseku územního plánování – pořizovatel ÚPD



Mapový list č. **8**

