


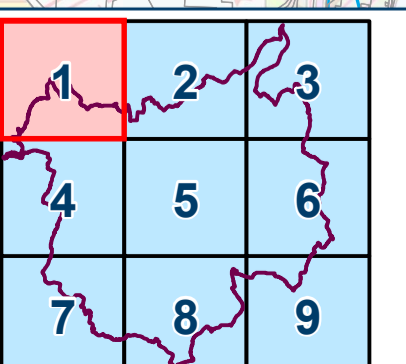
## KOORDINAČNÍ VÝKRES

Záznam o účinnosti: Územní plán Ostravy - Změna č.3  
označení správního orgánu, který změnu vydal: Zastupitelstvo města Ostravy  
datum nabytí účinnosti změny: 16.8.2022  
jméno a příjmení, funkce a podpis oprávněné úřední osoby pořizovatele, otisk úředního razítka:  
Ing. Tereza Nováčková, referent státní správy a samosprávy na úseku územního plánování – pořizovatel ÚPD

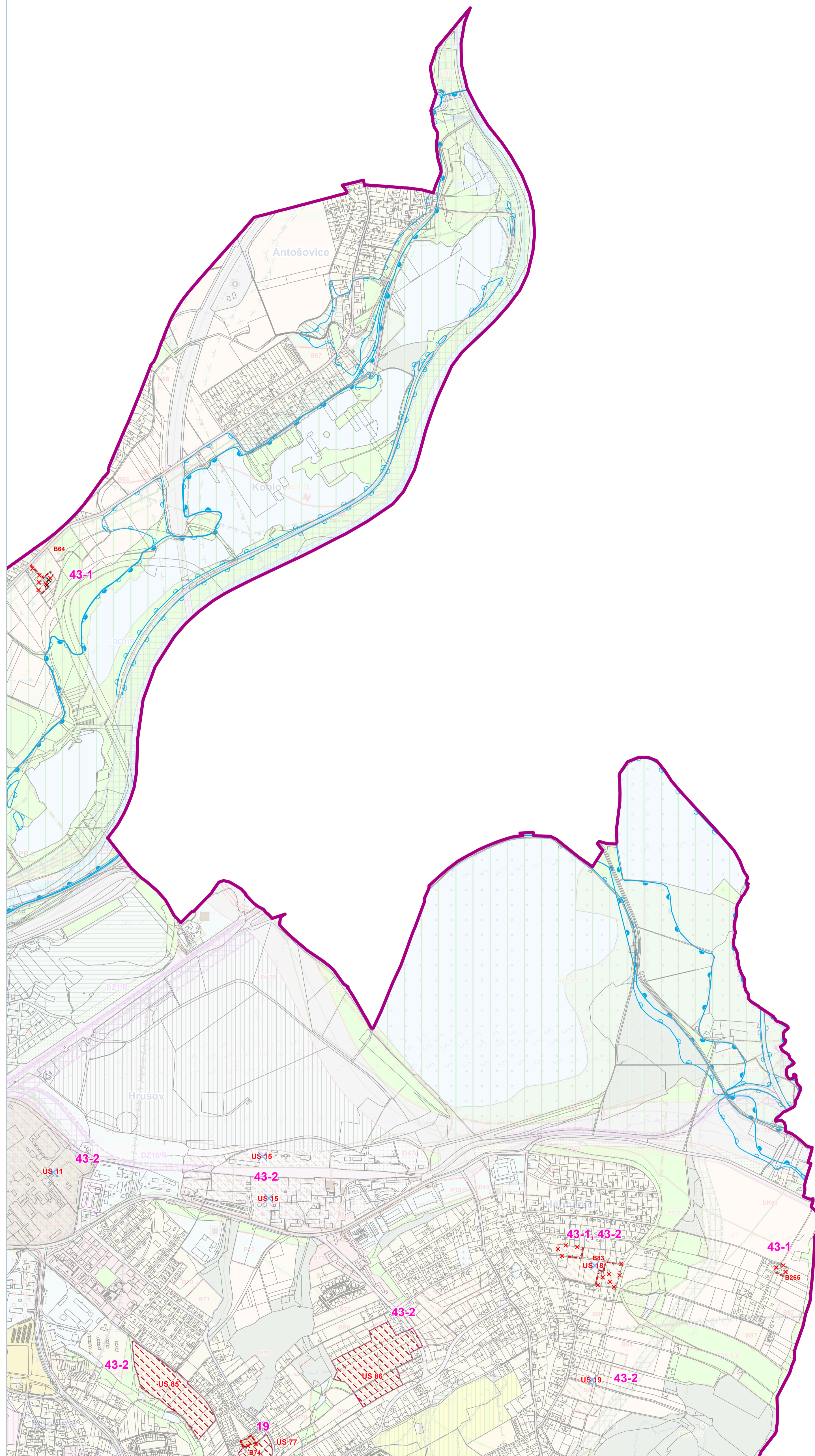


Mapový list č.

1








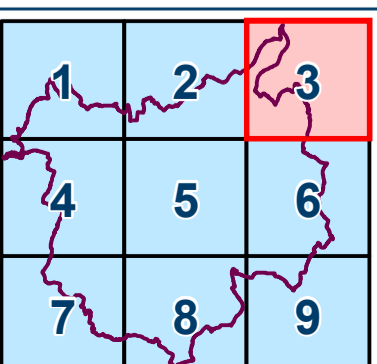
## KOORDINAČNÍ VÝKRES

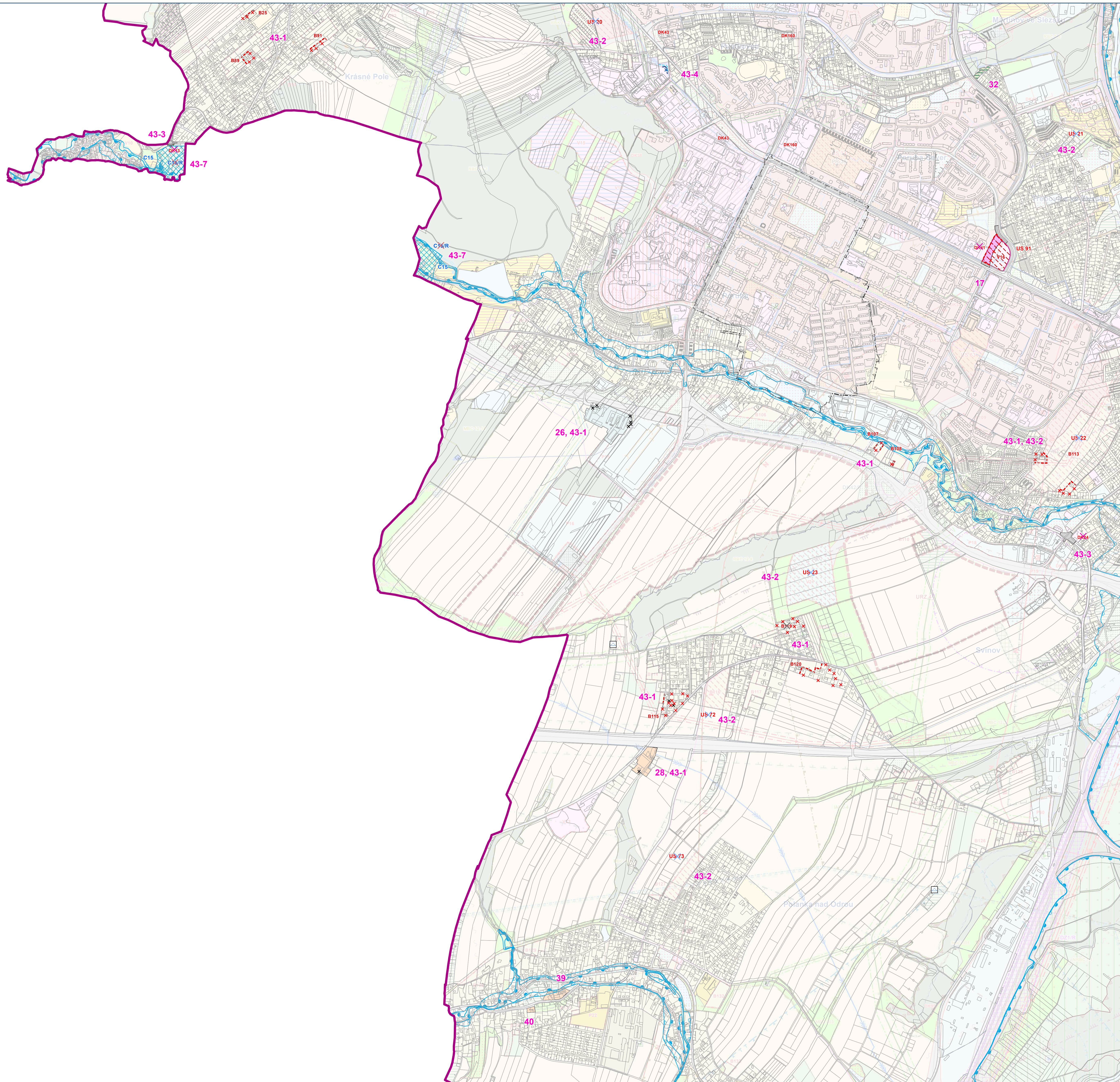
Záznam o účinnosti: Územní plán Ostravy - Změna č.3  
 označení správního orgánu, který změnu vydal: Zastupitelstvo města Ostravy  
 datum nabytí účinnosti změny: 16.8.2022  
 jméno a příjmení, funkce a podpis oprávněné úřední osoby pořizovatele, otisk úředního razítka:  
 Ing. Tereza Nováčková, referent státní správy a samosprávy na úseku územního plánování – pořizovatel ÚPD

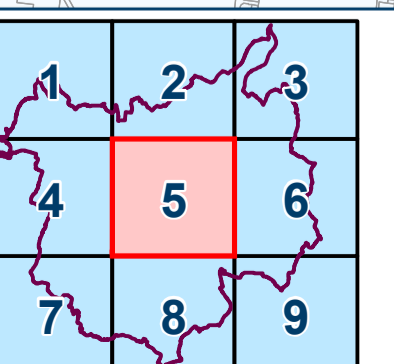
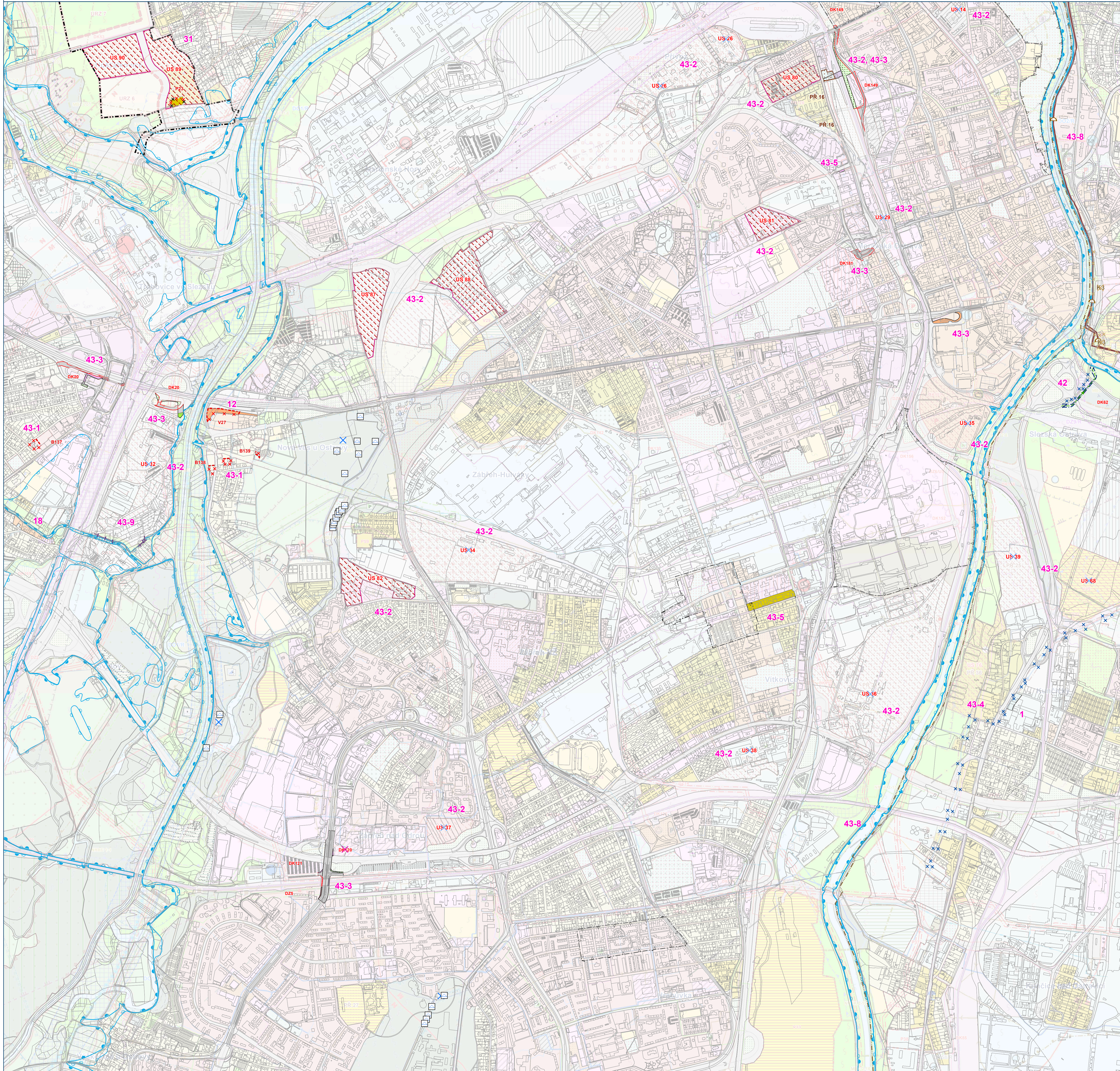


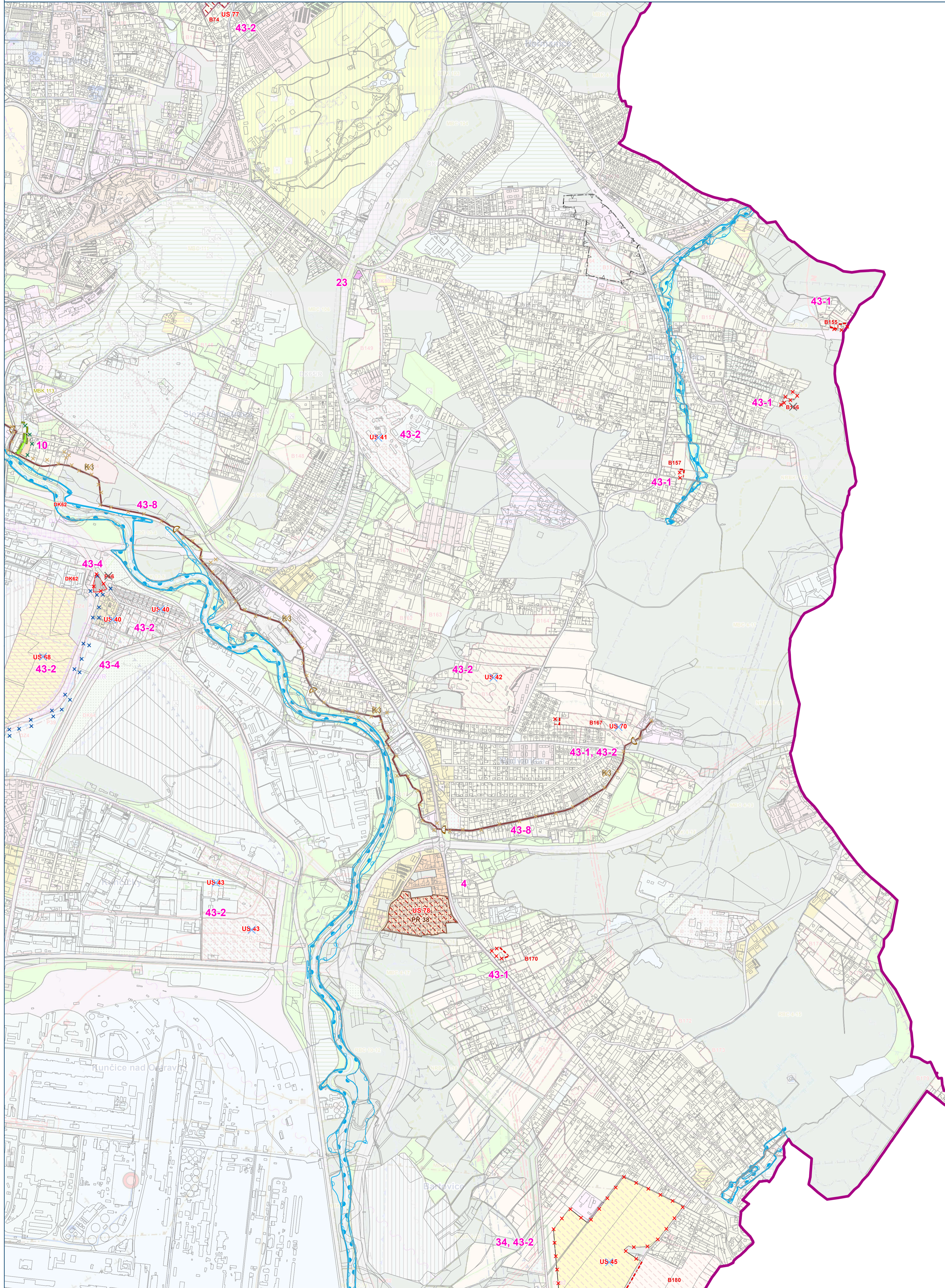
Mapový list č.

**3**



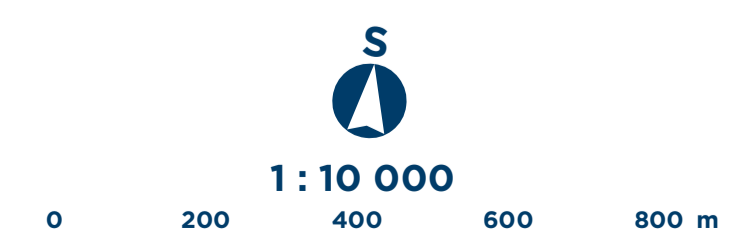






## KOORDINAČNÍ VÝKRES

Záznam o účinnosti: Územní plán Ostravy - Změna č.3  
 označení správního orgánu, který změnu vydal: Zastupitelstvo města Ostravy  
 datum nabytí účinnosti změny: 16.8.2022  
 jméno a příjmení, funkce a podpis oprávněné úřední osoby pořizovatele, otisk úředního razítka:  
 Ing. Tereza Nováčková, referent státní správy a samosprávy na úseku územního plánování – pořizovatel ÚPD



Mapový list č.

**6**

