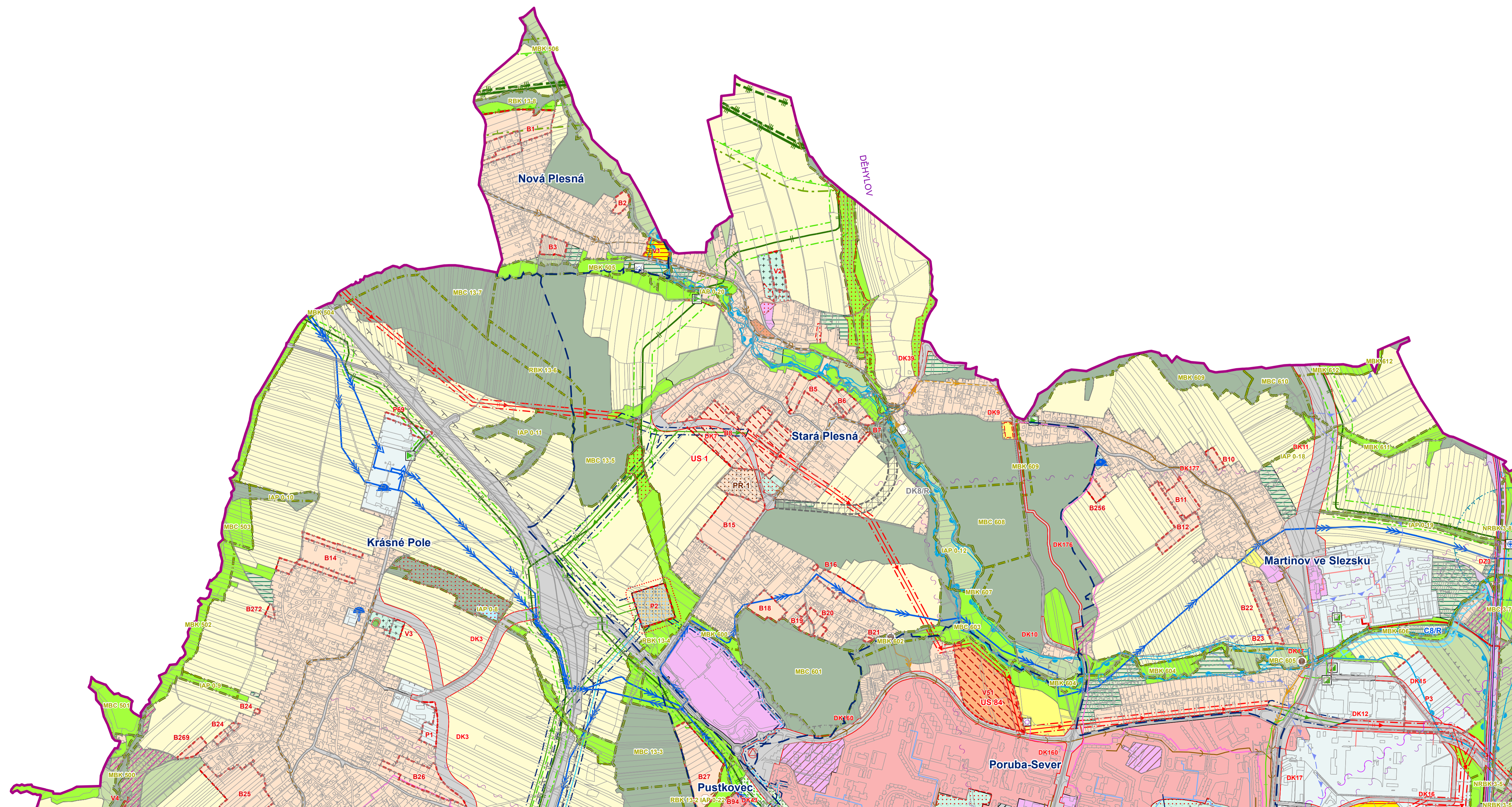


ÚZEMNÍ PLÁN OSTRAVY

Úplné znění po Změně č.3

OSTRAVA!!!



KOORDINAČNÍ VÝKRES

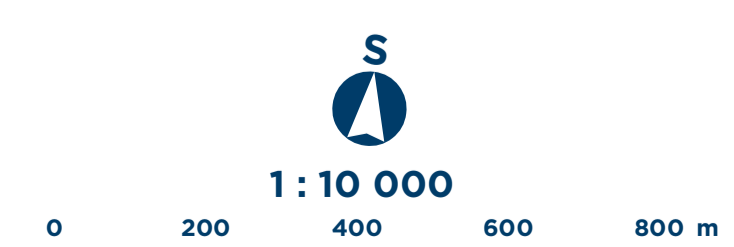
Záznam o účinnosti: Územní plán Ostravy úplné znění po Změně č. 3
označení správního orgánu, který změnu vydal: Zastupitelstvo města Ostravy

pořadové číslo poslední změny: 3

datum nabytí účinnosti změny: 16.8.2022

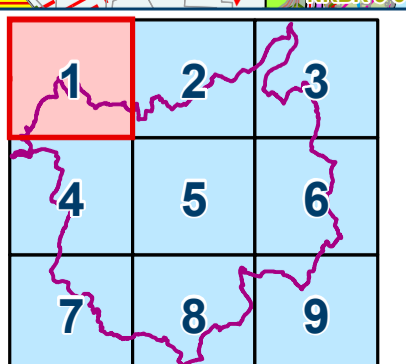
jméno a příjmení, funkce a podpis oprávněné úřední osoby pořizovatele, otisk úředního razítka:

Ing. Tereza Nováčková, referent státní správy a samosprávy na úseku územního plánování – pořizovatel ÚPD



Mapový list č.

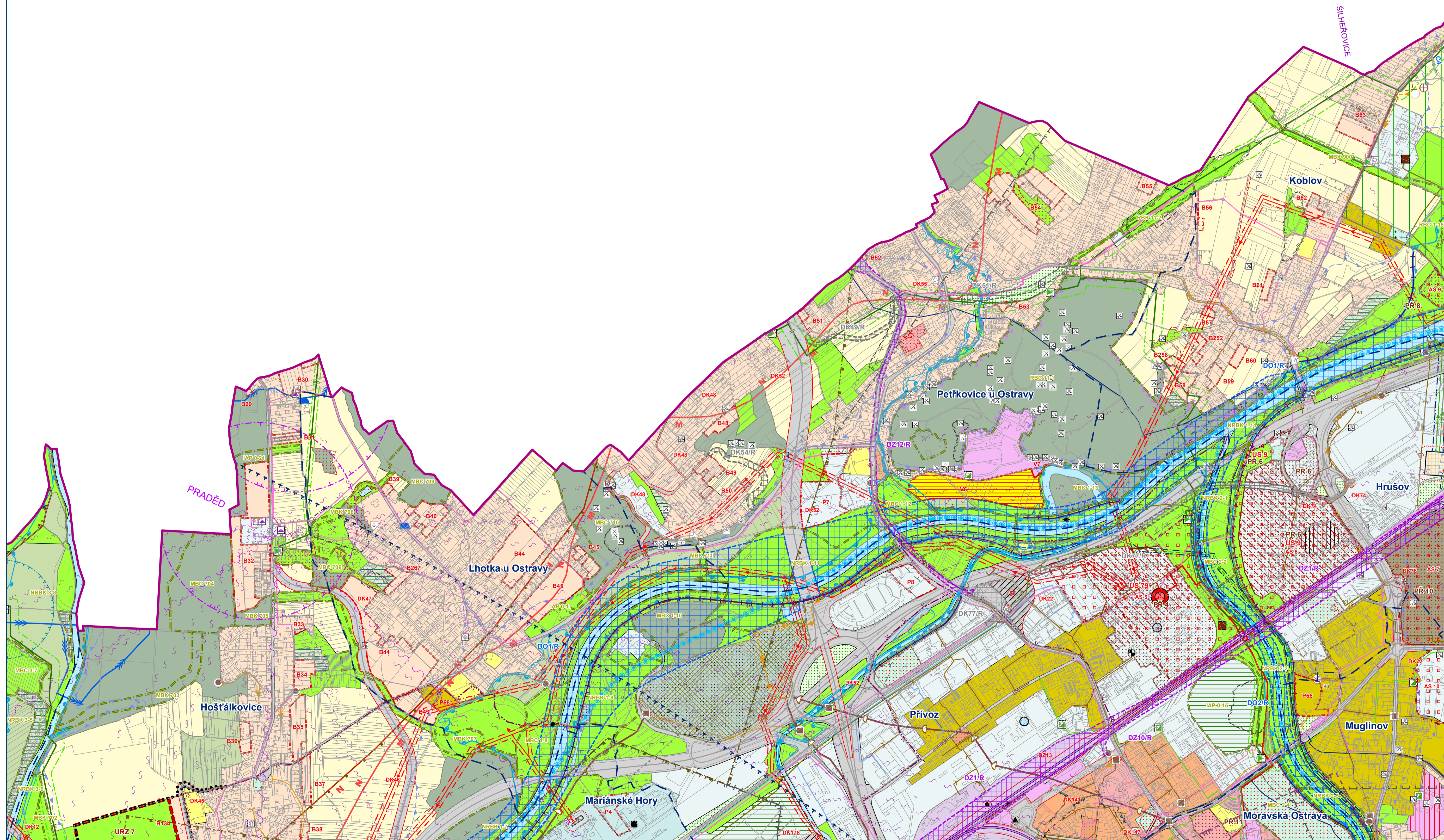
1



ÚZEMNÍ PLÁN OSTRAVY

Úplné znění po Změně č.3

OSTRAVA!!!



KOORDINAČNÍ VÝKRES

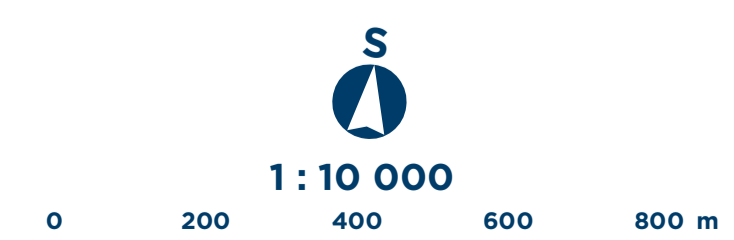
Záznam o účinnosti: Územní plán Ostravy úplné znění po Změně č. 3
označení správního orgánu, který změnu vydal: Zastupitelstvo města Ostravy

pořadové číslo poslední změny: 3

datum nabytí účinnosti změny: 16.8.2022

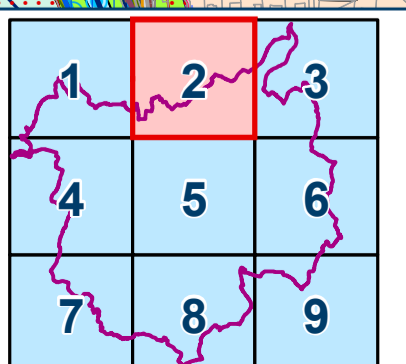
jméno a příjmení, funkce a podpis oprávněné úřední osoby pořizovatele, otisk úředního razítka:

Ing. Tereza Nováčková, referent státní správy a samosprávy na úseku územního plánování – pořizovatel ÚPD



Mapový list č.

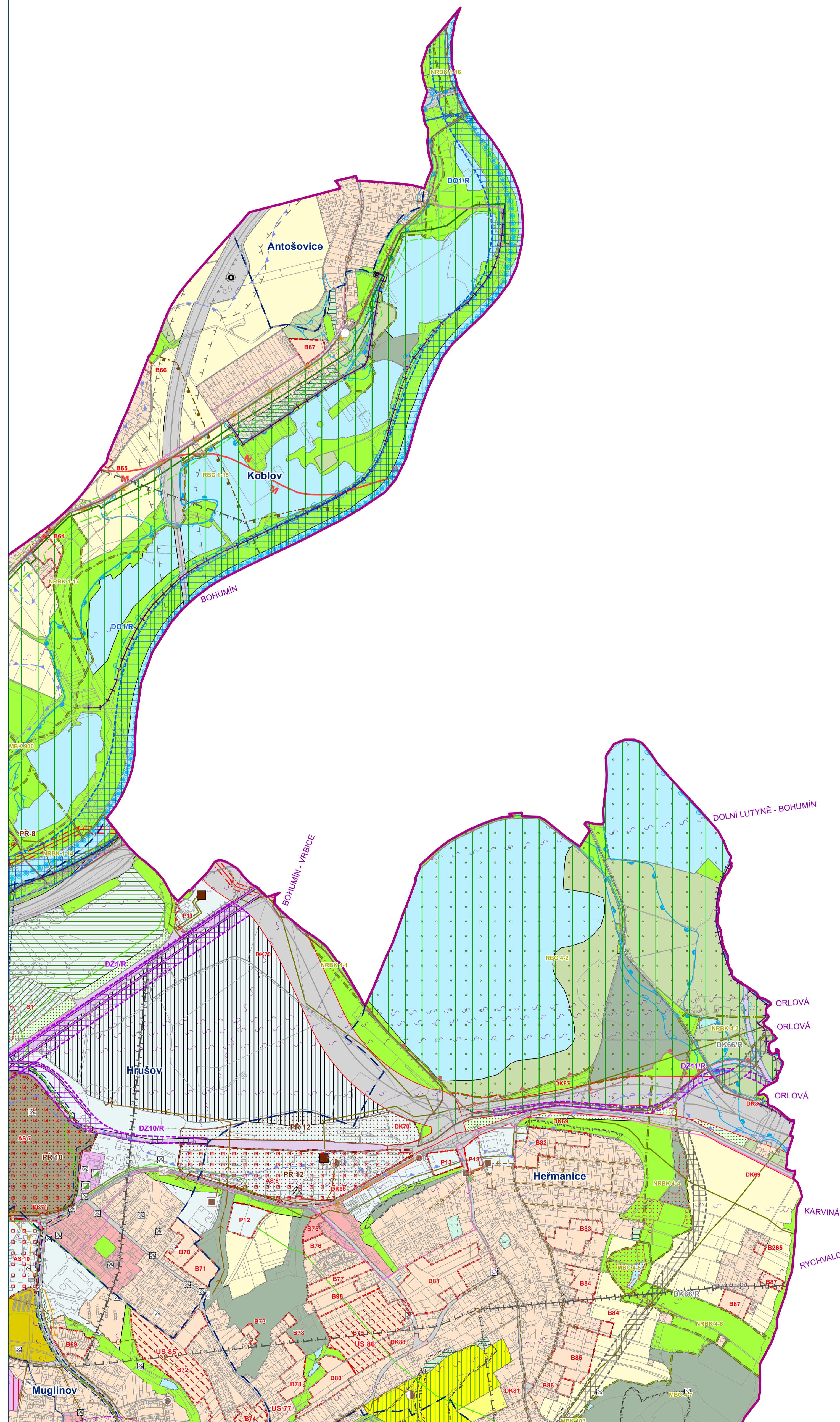
2



ÚZEMNÍ PLÁN OSTRAVY

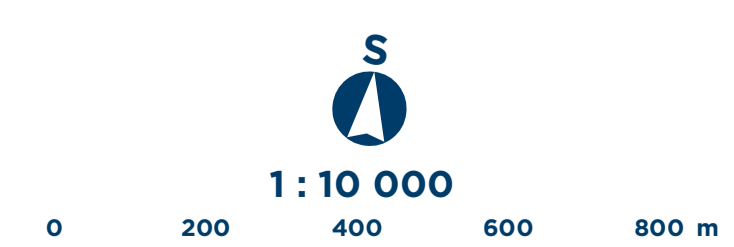
Úplné znění po Změně č.3

OSTRAVA!!!



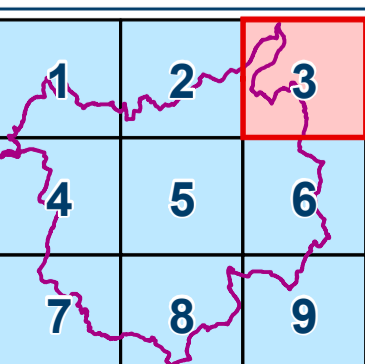
KOORDINAČNÍ VÝKRES

Záznam o účinnosti: Územní plán Ostravy úplné znění po Změně č. 3
označení správního orgánu, který změnu vydal: Zastupitelstvo města Ostravy
pořadové číslo poslední změny: 3
datum nabytí účinnosti změny: 16.8.2022
jméno a příjmení, funkce a podpis oprávněné úřední osoby pořizovatele, otisk úředního razítka:
Ing. Tereza Nováčková, referent státní správy a samosprávy na úseku územního plánování – pořizovatel ÚPD



Mapový list č.

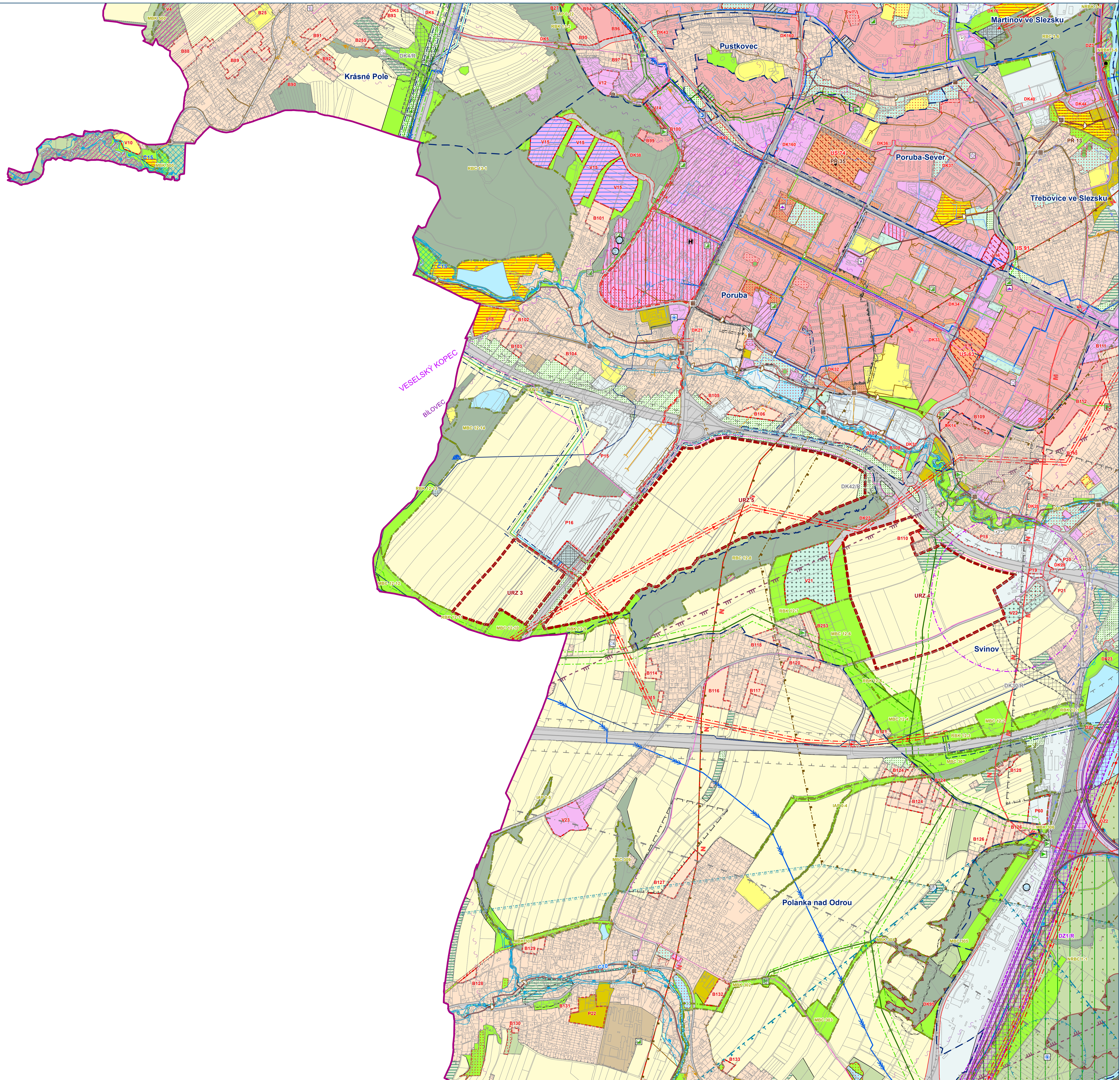
3



ÚZEMNÍ PLÁN OSTRAVY

Úplné znění po Změně č.3

OSTRAVA!!!

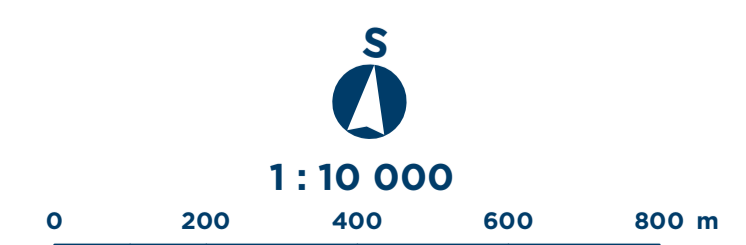


KOORDINAČNÍ VÝKRES

Záznam o účinnosti: Územní plán Ostravy úplné znění po Změně č. 3
označení správního orgánu, který změnu vydal: Zastupitelstvo města Ostravy
pořadové číslo poslední změny: 3
datum nabytí účinnosti změny: 16.8.2022

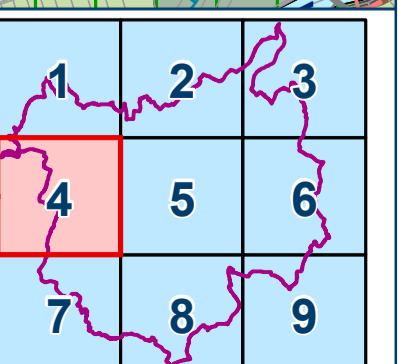
Jméno a příjmení, funkce a podpis oprávněné úřední osoby pořizovatele, otisk úředního razítka:

Ing. Tereza Nováčková, referent státní správy a samosprávy na úseku územního plánování – pořizovatel ÚPD



Mapový list č.

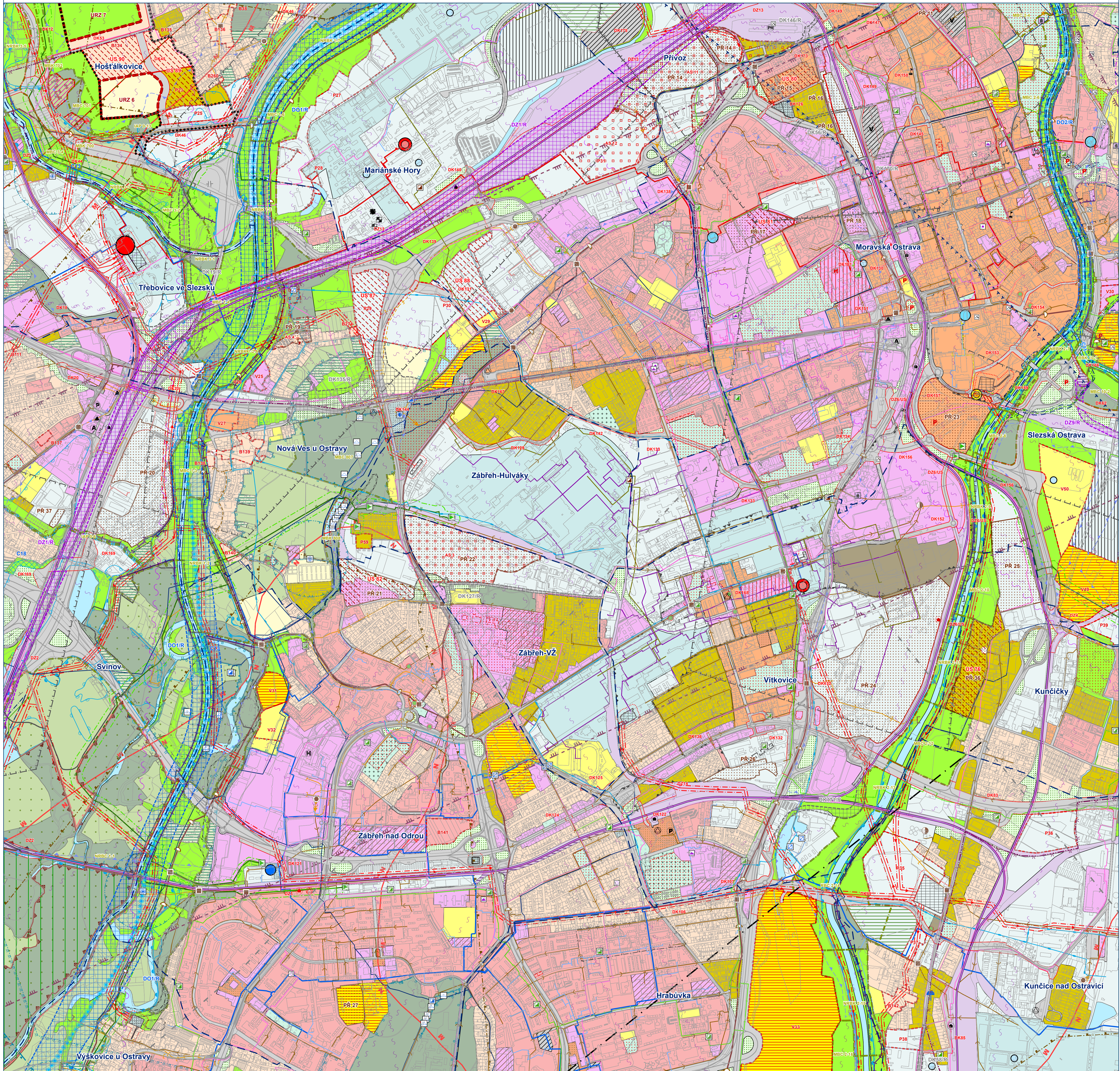
4



ÚZEMNÍ PLÁN OSTRAVY

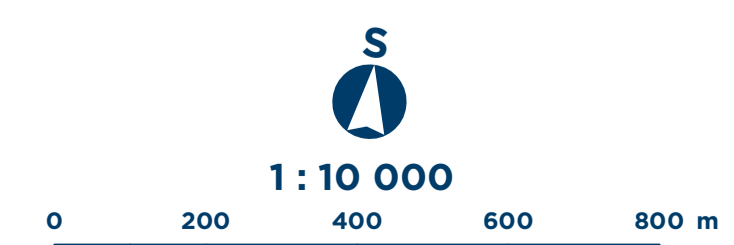
Úplné znění po Změně č.3

OSTRAVA!!!



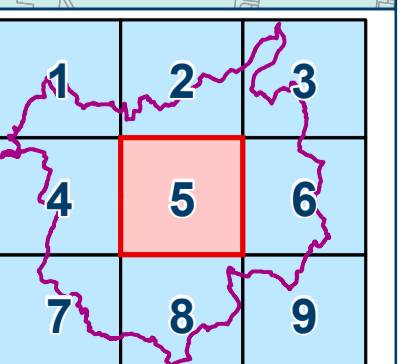
KOORDINAČNÍ VÝKRES

Záznam o účinnosti: Územní plán Ostravy úplné znění po Změně č. 3
označení správního orgánu, který změnu vydal: Zastupitelstvo města Ostravy
pořadové číslo poslední změny: 3
datum nabytí účinnosti změny: 16.8.2022
jméno a příjmení, funkce a podpis oprávněné úřední osoby pořizovatele, otisk úředního razítka:
Ing. Tereza Nováčková, referent státní správy a samosprávy na úseku územního plánování – pořizovatel ÚPD



Mapový list č.

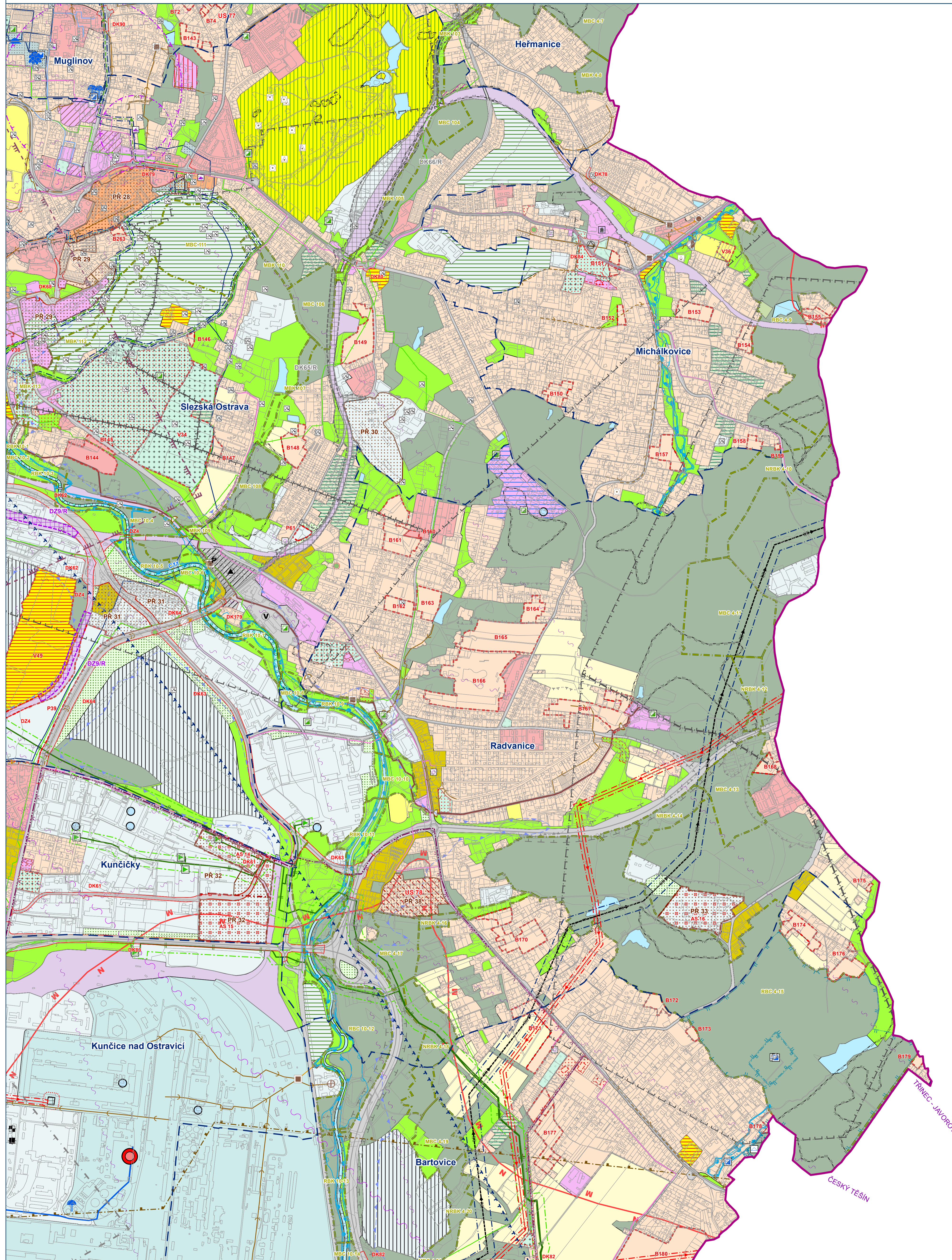
5



ÚZEMNÍ PLÁN OSTRAVY

Úplné znění po Změně č.3

OSTRAVA!!!



KOORDINAČNÍ VÝKRES


Záznam o účinnosti: Územní plán Ostravy úplné znění po Změně č. 3
označení správního orgánu, který změnu vydal: Zastupitelstvo města Ostravy

pořadové číslo poslední změny: 3

datum nabytí účinnosti změny: 16.8.2022

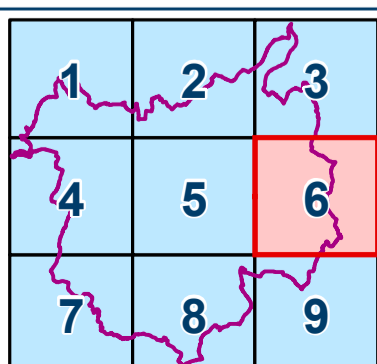
jmeno a příjmení, funkce a podpis oprávněné úřední osoby pořizovatele, otisk úředního razítka:

Ing. Tereza Nováčková, referent státní správy a samosprávy na úseku územního plánování – pořizovatel ÚPD



Mapový list č.

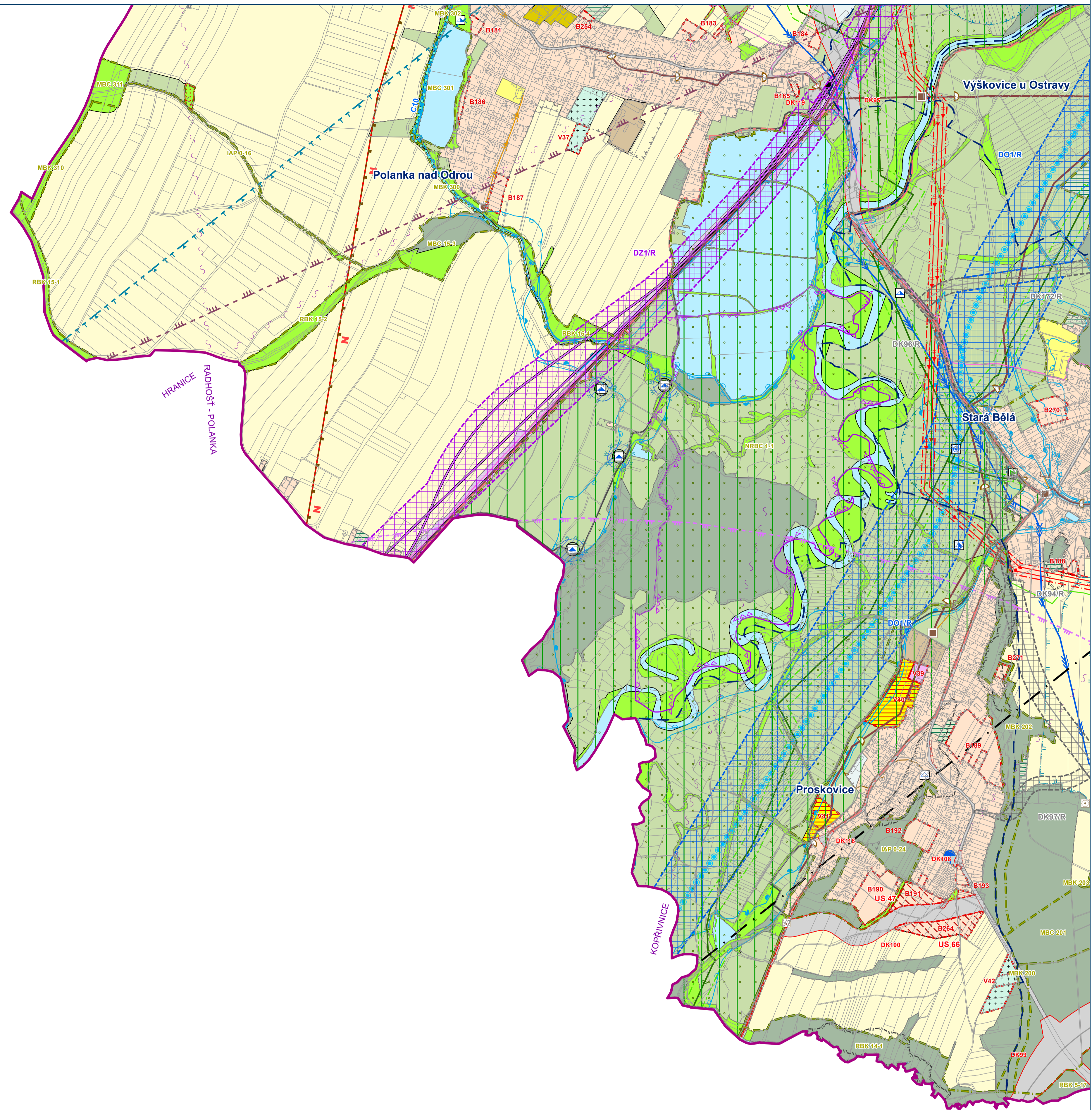
6



ÚZEMNÍ PLÁN OSTRAVY


Úplné znění po Změně č.3

OSTRAVA!!!

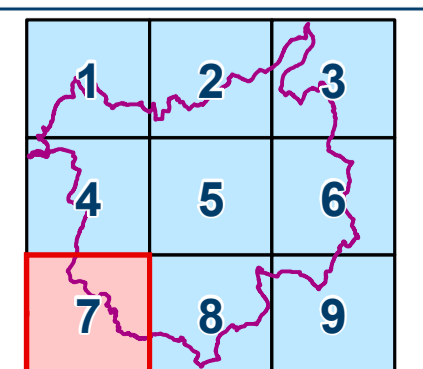


KOORDINAČNÍ VÝKRES

Záznam o účinnosti: Územní plán Ostravy úplné znění po Změně č. 3
označení správního orgánu, který změnu vydal: Zastupitelstvo města Ostravy
pořadové číslo poslední změny: 3
datum nabytí účinnosti změny: 16.8.2022
jméno a příjmení, funkce a podpis oprávněné úřední osoby pořizovatele, otisk úředního razítka:
Ing. Tereza Nováčková, referent státní správy a samosprávy na úseku územního plánování – pořizovatel ÚPD



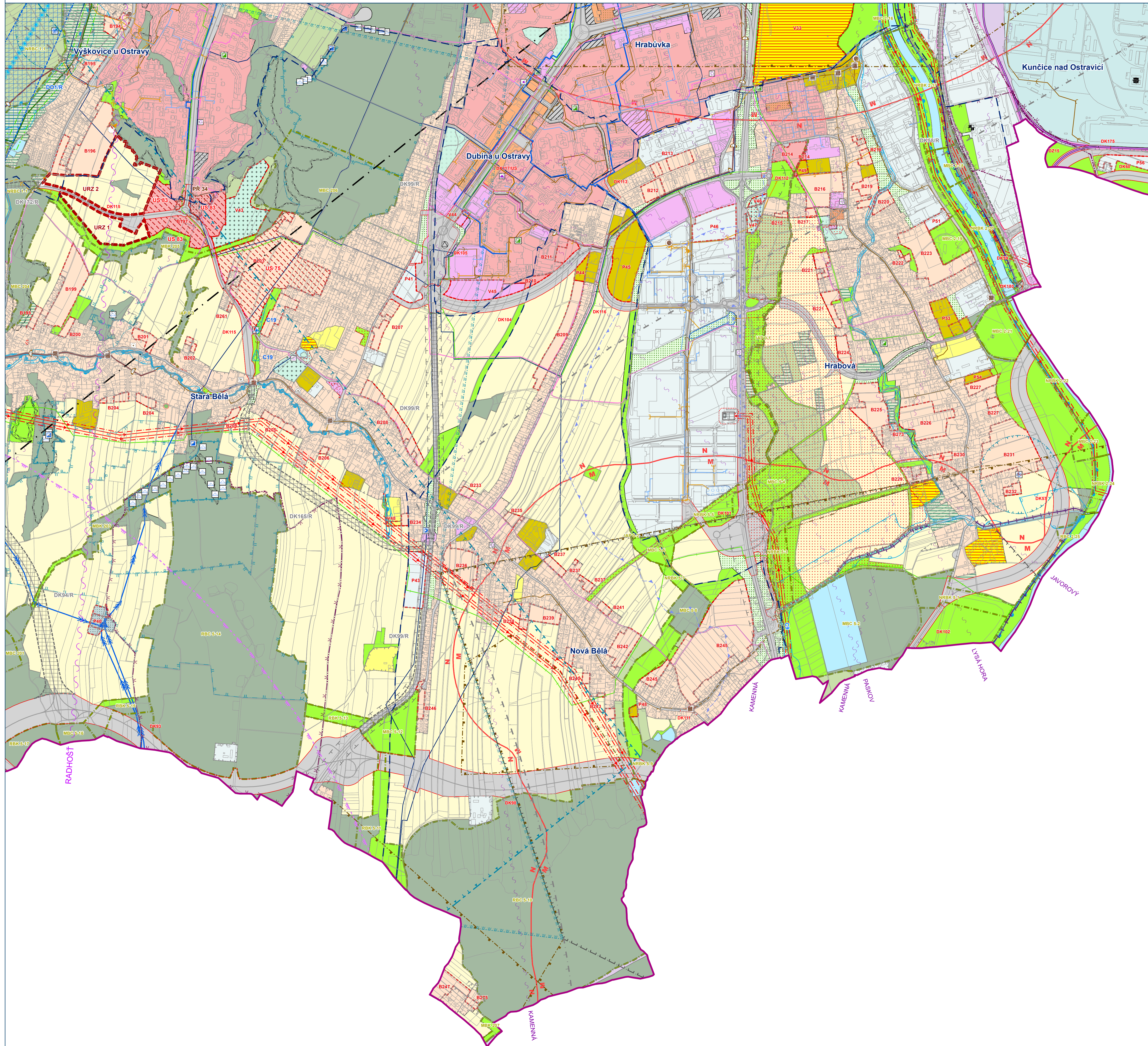
Mapový list č. **7**



ÚZEMNÍ PLÁN OSTRAVY

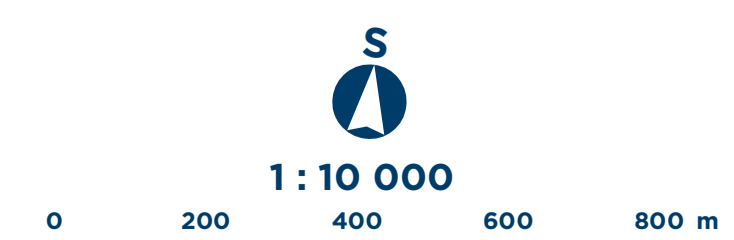
Úplné znění po Změně č.3

OSTRAVA!!!



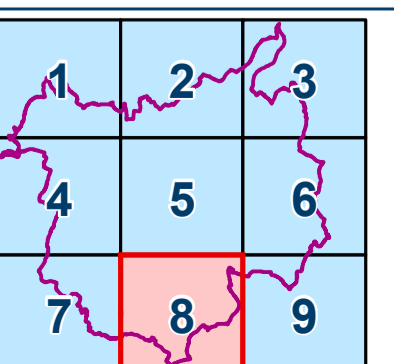
KOORDINAČNÍ VÝKRES

Záznam o účinnosti: Územní plán Ostravy úplné znění po Změně č. 3
označení správního orgánu, který změnu vydal: Zastupitelstvo města Ostravy
pořadové číslo poslední změny: 3
datum nabytí účinnosti změny: 16.8.2022
jméno a příjmení, funkce a podpis oprávněné úřední osoby pořizovatele, otisk úředního razítka:
Ing. Tereza Nováčková, referent státní správy a samosprávy na úseku územního plánování – pořizovatel ÚPD



Mapový list č.

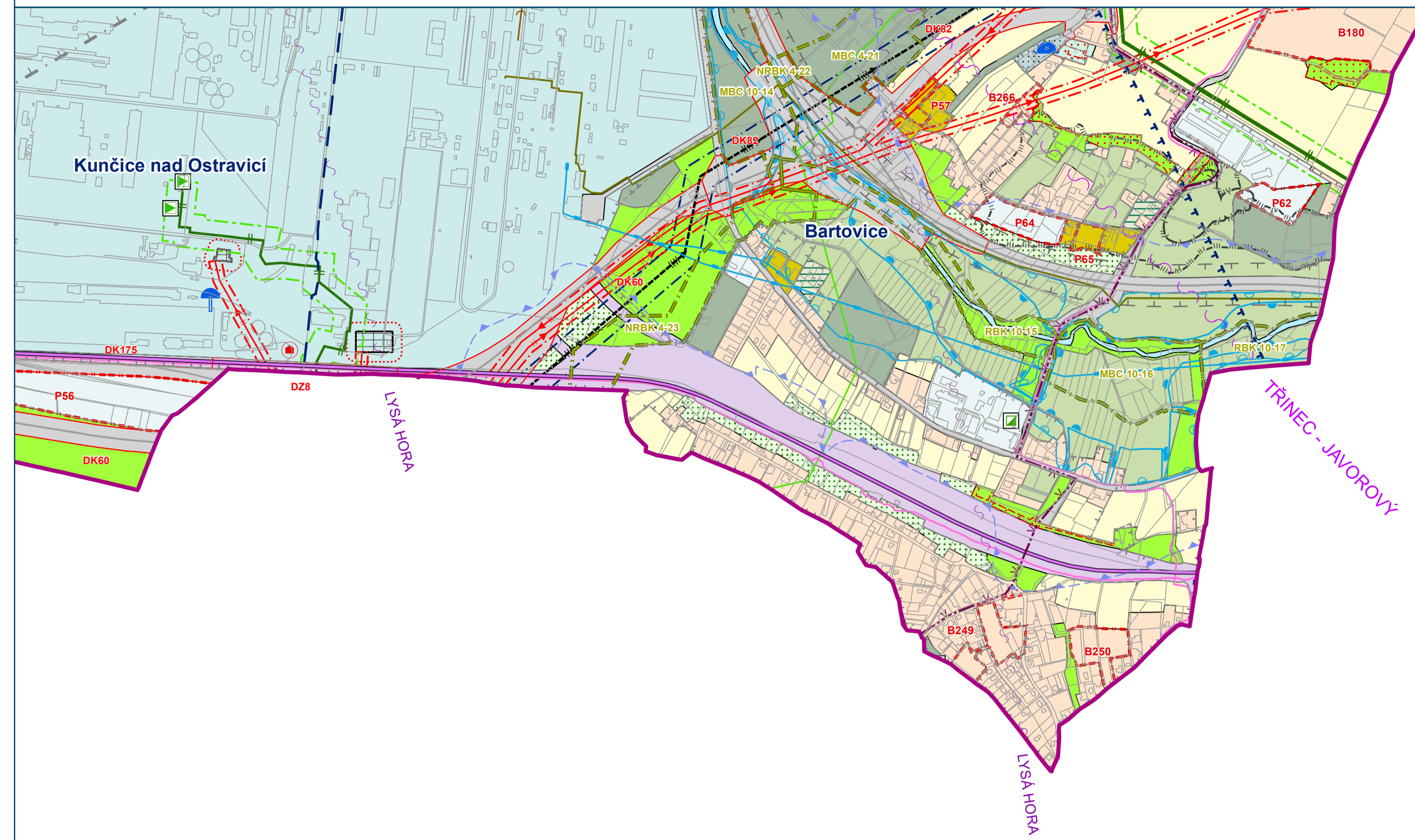
8



ÚZEMNÍ PLÁN OSTRAVY


Úplné znění po Změně č.3

OSTRAVA!!!



KOORDINAČNÍ VÝKRES

Záznam o účinnosti: Územní plán Ostravy úplné znění po Změně č. 3
označení správního orgánu, který změnu vydal: Zastupitelstvo města Ostravy
pořadové číslo poslední změny: 3
datum nabytí účinnosti změny: 16.8.2022
jméno a příjmení, funkce a podpis oprávněné úřední osoby pořizovatele, otisk úředního razítka:
Ing. Tereza Nováčková, referent státní správy a samosprávy na úseku územního plánování – pořizovatel ÚPD



Mapový list č. **9**

