


Ú Z E M N Í P L Á N V R A Ž N Ě

ZASTAVĚNÉ ÚZEMÍ

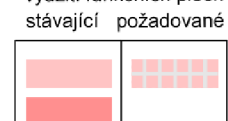
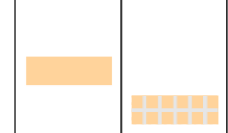
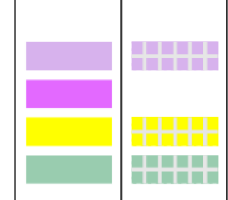



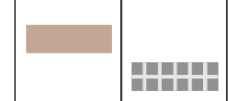








 hranice zastavěného území k 16.2.2017

VYMEZENÍ PLOCH, VE KTERÝCH JE ROZHODOVÁNÍ O ZMĚNÁCH V ÚZEMÍ PODMÍNĚNO ZPRACOVÁNÍM ÚZEMNÍ STUDII

 plochy, ve kterých je rozhodování o změnách v území podmíněno zpracováním územní studie

PLOCHY S ROZDÍLNÝM ZPŮSOBEM VYUŽITÍ





využití funkčních ploch
stávající požadované

	PLOCHY BYDLENÍ BV bydlení v rodinných domech - venkovské BH bydlení - v bytových domech
	PLOCHY REKREACE RI rekreace - plochy staveb pro rodinnou rekreaci RX rekreace - se specifickým využitím
	PLOCHY OBČANSKÉHO VYBAVENÍ OV občanské vybavení- veřejná infrastruktura OM občanské vybavení - komerční zařízení malá a střední OS občanské vybavení- tělovýchovná a sportovní zařízení OH občanské vybavení- hřbitovy
	PLOCHY SMÍŠENÉ OBYTNÉ SV plochy smíšené obytné - venkovské
	PLOCHY DOPRAVNÍ INFRASTRUKTURY DS dopravní infrastruktura - silniční DSs dopravní infrastruktura - silniční specifická DP dopravní infrastruktura - parkoviště
	PLOCHY TECHNICKÉ INFRASTRUKTURY TI technická infrastruktura – inženýrské sítě
	PLOCHY VÝROBY A SKLADOVÁNÍ VZ výroba a skladování - zemědělská výroba VL výroba a skladování - lehká výroba
	PLOCHY VEŘEJNÝCH PROSTRANSTVÍ PV plochy veřejných prostranství ZV plochy veřejných prostranství - veřejná zeleň
	PLOCHY ZELENĚ ZS zeleň - soukromá a vyhrazená
	PLOCHY VODNÍ A VODOHOSPODÁŘSKÉ W plochy vodní a vodo hospodářské
	PLOCHY ZEMĚDĚLSKÉ NZ plochy zemědělské NZt plochy zemědělské - trvale travní porost
	PLOCHY LESNÍ NL plochy lesní
	PLOCHY PŘÍRODNÍ NP plochy přírodní
	PLOCHY SMÍŠENÉ NEZASTAVĚNÉHO ÚZEMÍ NS plochy smíšené nezastavěného území
	PLOCHY VEŘEJNÝCH PROSTRANSTVÍ PVe veřejná prostranství v nezastavěném území















PŘÍRODA A KRAJINA, ÚSES

	NRBC - nadregionální biocentrum
	RBC - regionální biocentrum
	RBK - regionální biokoridor
	LBC - místní biocentrum
	LBK - místní biokoridor








HYDROLOGIE

	řeky
	vodní toky v otevřeném korytě
	záchytný odvodňovací příkop
	protipovodňová hráz






DOPRAVA

	dálnice
	silnice I.třídy (funkce sběrná)
	silnice III.třídy (funkce dopravně - obslužná)
	místní komunikace (funkce obslužná)
	úcelová komunikace (hlavní polní a lesní cesty)
	rušené komunikace
	hlavní pěší trasy
	cyklostezky a cyklotrasy
	autobusová zastávka
	naučná stezka
	funkční skupina místních komunikací
	B sběrné komunikace
	C obslužné komunikace (umožní obsluhu všech staveb)
	D1 obytné zóny, pěší zóny (smíšený provoz chodců a vozidel)

KORIDORY DOPRAVNÍ A TECHNICKÉ INFRASTRUKTURY

	koridor technické infrastruktury - plyn
	koridor technické infrastruktury - zásobování el. energií
	koridor územní rezervy dopravní infrastruktury - železniční
	koridor územní rezervy technické infrastruktury - zásobování el. energií
	VR1 značení koridoru dopravní infrastruktury územní rezervy
	TR2 značení koridoru technické infrastruktury územní rezervy
	TK3 značení koridoru technické infrastruktury

INFORMATIVNÍ ÚDAJE

	hranice katastrálních území
	hranice řešeného území
	Z1 značení hranice zastavitelných ploch
	P1 značení ploch přestavby
	N1 značení změn v krajině

POŘIZOVATEL: MěÚ Odry, odbor stavební úřad		architekti KT
PROJEKTANT: KT architekti Ing. arch. Pavel Klein Kroftova 35, 616 00 Brno tel.: +420 605 944 569 e-mail: kta@iol.cz www.kt-arch.eu	Zodpovědný projektant: Ing. arch. Pavel Klein <i>Pavel Klein</i> Vypracoval: Ing. arch. Olga Kleinová Bc. Petra Figlovská	
DATUM ZPRACOVÁNÍ: 08/2018		Č. VÝKRESU:
VÝKRES: HLAVNÍ VÝKRES		1.2b
1: 5 000		

ZÁZNAM O ÚČINNOSTI	
Správní orgán, který územní plán vydal: Zastupitelstvo obce Vražné Datum nabytí účinnosti: Pořizovatel: Městský úřad Odry, odbor stavební úřad Oprávněná úřední osoba: Ing. et Ing. Petr Skácel Funkce: vedoucí odboru stavební úřad MěÚ Odry: Podpis:	(otisk úředního razítka)