

Ú Z E M N Í P L Á N V R A Ž N Ě

TECHNICKÁ INFRASTRUKTURA

Identifikace VPS	charakteristika VPS	Identifikace plochy v ÚP
VT1	koridor technické infrastruktury plocha TK3 pro zdvojení trasy VVTL plynovodu (k.ú. Vražné u Oder, Hynčice u Vražného)	TK3
VT2	koridor technické infrastruktury plocha TK4 pro dvojitě elektrické vedení VVN (k.ú. Vražné u Oder, Hynčice u Vražného)	TK4




VEŘEJNÁ PROSTRANSTVÍ

Identifikace VPS	charakteristika VPS	Identifikace plochy v ÚP
VP1	veřejné prostranství v severní části obce (k.ú. Vražné u Oder)	Z34 PV

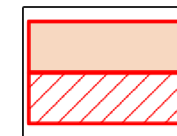
ZALOŽENÍ PRVKŮ ÚSES, ZELENĚ

Identifikace VPO	charakteristika VPS	Identifikace plochy v ÚP
VU1	regionální biokoridor RBK 529 (k.ú. Vražné u Oder)	N21 NP
VU2	regionální biocentrum RBC 121 (k.ú. Vražné u Oder)	N20 NP
VU4	regionální biokoridor RBK 531 (k.ú. Vražné u Oder)	
VU5	nadregionální biocentrum NRBC 92a (k.ú. Vražné u Oder)	
VU6	regionální biokoridor RBK 532 (k.ú. Vražné u Oder)	N15,16,17 NP
VU7	regionální biokoridor RBK 533 (k.ú. Vražné u Oder, Hynčice u Vražného)	N 8,9,10 NP
VU8	regionální biokoridor RBK 533 (Hynčice u Vražného)	N 3,4,5,6,7 NP
VU9	regionální biokoridor RBK 530 (Hynčice u Vražného)	

INFORMATIVNÍ ÚDAJE

	hranice katastrálních území
	řešeného území
	hranice zastavěného území k 16.2.2017

VEŘEJNĚ PROSPĚŠNÉ STAVBY A OPATŘENÍ, PRO KTERÉ JE MOŽNÉ VYVLASTNIT PRÁVA K POZEMKŮM A STAVBÁM

	VYMEZENÍ VEŘEJNĚ PROSPĚŠNÝCH STAVEB A VEŘEJNĚ PROSPĚŠNÝCH OPATŘENÍ A PLOCH PRO ASANACI, PRO KTERÉ LZE PRÁVA K POZEMKŮM A STAVBÁM VYVLASTNIT
---	---

VEŘEJNĚ PROSPĚŠNÉ STAVBY DOPRAVNÍ INFRASTRUKTURA

Identifikace VPS	charakteristika VPS	Identifikace plochy v ÚP
VD1	plocha pro vybudování místní komunikace a související infrastruktury (k.ú. Vražné u Oder)	Z32 PV
VD2	plocha pro vybudování místní komunikace a související infrastruktury (k.ú. Vražné u Oder)	Z21 PV
VD3	plocha pro vybudování cyklostezky a související infrastruktury (k.ú. Vražné u Oder)	Z36, Z46 PV
VD4	plocha pro vybudování místní komunikace a související infrastruktury (k.ú. Hynčice u Vražného)	Z17 PV
VD5	plocha pro přeložení silnice III. třídy a související infrastruktury (k.ú. Hynčice u Vražného)	Z18 DS
VD6	plocha pro vybudování místní komunikace a související infrastruktury (k.ú. Vražné u Oder)	Z43 PV

POŘIZOVATEL: MěÚ Odry, odbor stavební úřad		KT architekti
PROJEKTANT: KT architekti Ing. arch. Pavel Klein Kroftova 35, 616 00 Brno tel.: +420 605 944 569 e-mail: kta@iol.cz www.kt-arch.eu	Zodpovědný projektant: Ing. arch. Pavel Klein <i>KA: Pavel</i> Vypracoval: Ing. arch. Olga Kleinová Bc. Petra Figlovská	
DATUM ZPRACOVÁNÍ: 08/2018		Č. VÝKRESU:
VÝKRES: VEŘEJNĚ PROSPĚŠNÉ STAVBY, 1: 5 000 VEŘEJNĚ PROSPĚŠNÁ OPATŘENÍ A ASANACE		1.2e

ZÁZNAM O ÚČINNOSTI	
<p>Správní orgán, který územní plán vydal: Zastupitelstvo obce Vražné</p> <p>Datum nabytí účinnosti:</p> <p>Pořizovatel: Městský úřad Odry, odbor stavební úřad</p> <p>Oprávněná úřední osoba: Ing. et Ing. Petr Skácel</p> <p>Funkce: vedoucí odboru stavební úřad MěÚ Odry:</p> <p>Podpis:</p>	(otisk úředního razítka)