




I. ÚZEMNÍ PLÁN VENDRYNĚ

ZMĚNA Č. 1A






I.B.c) VÝKRES VEŘEJNĚ PROSPĚŠNÝCH STAVEB, OPATŘENÍ A ASANACÍ

1 : 5 000











LEGENDA

-  HRANICE ŘEŠENÉHO ÚZEMÍ
-  1AVD1 POPIS VEŘEJNĚ PROSPĚŠNÝCH STAVEB
-  VÁPENKA POPIS MÍSTNÍCH ČÁSTÍ

NÁVRH VPS

-  PLOCHY A KORIDORY PRO VEDENÍ TECHNICKÉ INFRASTRUKTURY
-  PLOCHY PRO VEŘEJNÁ POHŘEBIŠTĚ A SOUVISEJÍCÍ SLUŽBY
-  PLOCHY VEŘEJNÝCH PROSTRANSTVÍ
-  PLOCHY VPS S MOŽNOSTÍ UPLATNĚNÍ PŘEDKUPNÍHO PRÁVA
-  PLOCHY VPS S MOŽNOSTÍ VYVLASTNĚNÍ




OPATŘENÍ VE VEŘEJNÉM ZÁJMU - PRVKY ÚSES

- | STAV | NÁVRH | |
|---|---|-----------------------|
|  |  | LOKÁLNÍ BIKORIDOR |
|  |  | LOKÁLNÍ BIOCENTRUM |
|  |  | REGIONÁLNÍ BIKORIDOR |
|  |  | REGIONÁLNÍ BIOCENTRUM |
|  |  | POPIS ÚSES |

ENERGETIKA, SPOJE

-  VEDENÍ VN 22 KV - NADZEMNÍ, S OCHRANNÝM PÁSMEM
-  VEDENÍ VN 22 KV - ZEMNÍ, KABELOVÉ

VODNÍ HOSPODÁŘSTVÍ

-  ODLEHČOVACÍ STOKA
-  RETENČNÍ NADRŽ
-  VÍCEÚČELOVÁ VODNÍ NADRŽ

DOPLNĚNÍ LEGENDY

-  PLOCHY VEŘEJNÝCH PROSTRANSTVÍ S PŘEVAHOU ZPEVNĚNÝCH LOCH