


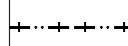
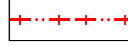











# II. ODŮVODNĚNÍ ÚZEMNÍHO PLÁNU VENDRYNĚ

ZMĚNA Č. 2













II.B.c) VÝKRES PŘEDPOKLÁDANÝCH ZÁBORŮ PŮDNÍHO FONDU 1 : 5 000

## LEGENDA

### STAV





	HRANICE OBCE (ŘEŠENÉHO ÚZEMÍ)
	HRANICE ZASTAVĚNÉHO ÚZEMÍ K 1.5.2023
	HRANICE ZASTAVĚNÉHO ÚZEMÍ K 1.9.1966 (INTRAVILÁN)
	2/Z1 NAVRŽENÉ ZASTAVITELNÉ PLOCHY
	PLOCHA PŘI OKRAJI LESA S PODMÍNĚNÝM VYUŽÍVÁNÍM - 50M
	HRANICE BPEJ
	ZEMĚDĚLSKÉ POZEMKY S TŘÍDOU OCHRANY II
	ZEMĚDĚLSKÉ POZEMKY S TŘÍDOU OCHRANY III
	ZEMĚDĚLSKÉ POZEMKY S TŘÍDOU OCHRANY IV
	ZEMĚDĚLSKÉ POZEMKY S TŘÍDOU OCHRANY V
	LESNÍ POZEMKY
	NEZEMĚDĚLSKÉ POZEMKY
	ODVODNĚNÉ POZEMKY
	8.35.24-IV KÓD BPEJ - TŘÍDA OCHRANY ZEMĚDĚLSKÝCH POZEMKŮ

## PRVKY ÚSES

STAV	NÁVRH	
		LOKÁLNÍ BOKORIDOR
		LOKÁLNÍ BIOCENTRUM
		REGIONÁLNÍ BOKORIDOR
		REGIONÁLNÍ BIOCENTRUM
		L 8 LBK
		L 8 LBK
		POPIS ÚSES

## PLOCHY S ROZDÍLNÝM ZPŮSOBEM VYUŽITÍ

### PLOCHY ZMĚN

	BI BYDLENÍ INDIVIDUÁLNÍ V RODINNÝCH DOMECH MĚSTSKÉ A PŘIMĚSTSKÉ
	BV BYDLENÍ INDIVIDUÁLNÍ V RODINNÝCH DOMECH VESNICKÉ
	BR BYDLENÍ INDIVIDUÁLNÍ V RODINNÝCH DOMECH V ROZPTÝLENÉ ZÁSTAVBĚ
	VZ VÝROBA - ZEMĚDĚLSKÁ