


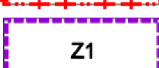
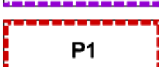





# I. ÚZEMNÍ PLÁN VENDRYNĚ

## I.B.a) VÝKRES ZÁKLADNÍHO ČLENĚNÍ ÚZEMÍ

ÚPLNÉ ZNĚNÍ PO ZMĚNĚ Č. 1

### LEGENDA

	HRANICE OBCE (ŘEŠENÉHO ÚZEMÍ)
	HRANICE ZASTAVĚNÉHO ÚZEMÍ K 30.4.2016
	HRANICE INTRAVILÁNU Z R. 1966
	NAVRŽENÉ ZASTAVITELNÉ PLOCHY
	NAVRŽENÉ PLOCHY PŘESTAVBY
	NAVRŽENÉ ÚZEMNÍ REZERVY
	VYMEZENÍ PLOCH, VE KTERÝCH JE PROVEŘENÍ ZMĚN JEJICH VYUŽITÍ ÚZEMNÍ STUDIÍ PŮDMÍNKOU PRO ROZHODOVÁNÍ
	POPIS MÍSTNÍCH ČÁSTÍ



OSTRAVA s.r.o.

PROJEKTOVÁ ČINNOST, URBANISMUS, ÚZEMNÍ PLÁNOVÁNÍ, EKOLOGIE

**URBANISTICKÉ STŘEDISKO OSTRAVA, s.r.o.**

Spartakovců 3, Ostrava-Poruba, 708 00 tel: 59 693 95 30 www.uso.cz

ZODP.PROJEKTANT : ING. ARCH. PETR GAJDUŠEK	ZAK. ČÍSLO U - 517
ZHOTOVITEL : ING. ARCH. PETR GAJDUŠEK	MĚŘÍTKO 1 : 5 000
OBJEDNATEL : OBEC VENDRYNĚ	DATUM 2018