









I. ÚZEMNÍ PLÁN VENDRYNĚ

I.B.a) VÝKRES ZÁKLADNÍHO ČLENĚNÍ ÚZEMÍ

1 : 5 000

ÚPLNÉ ZNĚNÍ PO ZMĚNĚ Č. 3

LEGENDA

	HRANICE OBCE (ŘEŠENÉHO ÚZEMÍ)
	HRANICE ZASTAVĚNÉHO ÚZEMÍ K 31.07.2023
	HRANICE INTRAVILÁNU Z R. 1966
	NAVRŽENÉ ZASTAVITELNÉ PLOCHY
	NAVRŽENÉ PLOCHY PŘESTAVBY
	NAVRŽENÉ ÚZEMNÍ REZERVY
	VYMEZENÍ PLOCH, VE KTERÝCH JE PROVEŘENÍ ZMĚN JEJICH VYUŽITÍ ÚZEMNÍ STUDIÍ PŮDMÍNKOU PRO ROZHODOVÁNÍ
	POPIS MÍSTNÍCH ČÁSTÍ