










URBANISTICKÉ STŘEDISKO OSTRAVA, s.r.o.
 Ing. arch. M. ŠTĚPÁN
 Ing. arch. M. ŠTĚPÁN
 Ing. arch. M. ŠTĚPÁN
 Ing. arch. M. ŠTĚPÁN
 Ing. arch. M. ŠTĚPÁN
 Ing. arch. M. ŠTĚPÁN

**I. ÚZEMNÍ PLÁN
VĚNDRYŇĚ**
I.B.a) VÝKRES ZÁKLADNÍHO ČLENĚNÍ ÚZEMÍ
ÚPLNĚ ZNĚNÍ PO ZMĚNĚ Č. 1

1 : 5 000

- LEGENDA**
-  ZÓNĚ ÚPLNĚ PŘEDVÝKRESU ÚZEMÍ
 -  ZÓNĚ ZÁKLADNÍHO ČLENĚNÍ ÚZEMÍ K. 0.0.0.0.0
 -  ZÓNĚ ZÁKLADNÍHO ČLENĚNÍ ÚZEMÍ K. 0.0.0.0.0
 -  ZÓNĚ ZÁKLADNÍHO ČLENĚNÍ ÚZEMÍ K. 0.0.0.0.0
 -  ZÓNĚ ZÁKLADNÍHO ČLENĚNÍ ÚZEMÍ K. 0.0.0.0.0
 -  ZÓNĚ ZÁKLADNÍHO ČLENĚNÍ ÚZEMÍ K. 0.0.0.0.0
 -  ZÓNĚ ZÁKLADNÍHO ČLENĚNÍ ÚZEMÍ K. 0.0.0.0.0
 -  ZÓNĚ ZÁKLADNÍHO ČLENĚNÍ ÚZEMÍ K. 0.0.0.0.0
 -  ZÓNĚ ZÁKLADNÍHO ČLENĚNÍ ÚZEMÍ K. 0.0.0.0.0
 -  ZÓNĚ ZÁKLADNÍHO ČLENĚNÍ ÚZEMÍ K. 0.0.0.0.0
- VÁPENKA
VĚNDRYŇE VES

