









ÚPLNÉ ZNĚNÍ ÚZEMNÍHO PLÁNU BÍTOV PO ZMĚNĚ č.2









I.2.e) HLAVNÍ VÝKRES - KONCEPCE ENERGETIKY A SPOJŮ

STAV	NÁVRH	
		KATASTRÁLNÍ HRANICE
		ZASTAVITELNÉ PLOCHY PRO BYDLENÍ, REKREACI, OBČANSKÉ VYBAVENÍ
		ZASTAVITELNÉ A PŘESTAVBOVÉ PLOCHY PRO VÝROBU A TECHNICKOU INFRASTRUKTURU
		VODNÍ TOKY A PLOCHY

POZNÁMKA:

- INTERVAL VRSTEVNIC V MAPOVÝCH SEKČÍCH 4–2 A 5–1 JE 2m,
V MAPOVÝCH SEKČÍCH 4–1 A 5–2 JE 5m.

OZNAČENÍ DOKUMENTACE:	ÚZEMNÍ PLÁN BÍTOV, ZMĚNA č.2
ČÁST, ETAPA:	ÚPLNÉ ZNĚNÍ ÚZEMNÍHO PLÁNU PO ZMĚNĚ č.2
VÝKRES:	I.2.e) HLAVNÍ VÝKRES – KONCEPCE ENERGETIKY A SPOJŮ
OBJEDNATEL:	OBEC BÍTOV
POŘIZOVATEL:	MĚSTSKÝ ÚŘAD BÍLOVEC
ZODP.PROJEKTANT:	Ing.arch.Kateřina Buschová
MĚŘÍTKO:	1:5000
DATUM:	5 / 2021

STAV	NÁVRH	
		NADZEMNÍ VEDENÍ VN 22kV
		DISTRIBUČNÍ TRAFOSTANICE
		STL PLYNOVOD
		RADIORELÉOVÁ TRASA PÁTEŘNÍ