







ÚPLNÉ ZNĚNÍ ÚZEMNÍHO PLÁNU BÍTOV PO ZMĚNĚ č.2

I.2.f) VÝKRES VEŘEJNĚ PROSPĚŠNÝCH STAVEB, OPATŘENÍ A ASANACÍ

	SILNICE III. TŘÍDY
	MÍSTNÍ KOMUNIKACE
	CYKLOSTEZKY, STEZKY PRO PĚŠÍ A CYKLISTY
	VÝZNAMNÉ CHODNÍKY
	PLOCHY VEŘEJNĚ PROSPĚŠNÝCH STAVEB DOPRAVNÍ A TECHNICKÉ INFRASTRUKTURY
	PLOCHY VEŘEJNĚ PROSPĚŠNÝCH OPATŘENÍ – ČÁSTI ÚSES NAVRŽENÉ K ZALESNĚNÍ

OZNAČENÍ DOKUMENTACE:	ÚZEMNÍ PLÁN BÍTOV, ZMĚNA Č.2
ČÁST, ETAPA:	ÚPLNÉ ZNĚNÍ ÚZEMNÍHO PLÁNU PO ZMĚNĚ Č.2
VÝKRES:	I.2.f) VÝKRES VEŘEJNĚ PROSPĚŠNÝCH STAVEB, OPATŘENÍ A ASANACÍ
OBJEDNATEL:	OBEC BÍTOV
POŘIZOVATEL:	MĚSTSKÝ ÚŘAD BÍLOVEC
ZODP.PROJEKTANT:	Ing.arch.Kateřina Buschová
MĚŘÍTKO:	1:5000
DATUM:	5 / 2021

VEŘEJNĚ PROSPĚŠNÉ STAVBY A VEŘEJNĚ PROSPĚŠNÁ OPATŘENÍ, PRO KTERÉ LZE PRÁVA K POZEMKŮM A STAVBÁM VYVLASTNIT

PLOCHY VEŘEJNĚ PROSPĚŠNÝCH STAVEB DOPRAVNÍ INFRASTRUKTURY:

- VD1 ÚPRAVA SMĚROVÉHO OBLOUKU SILNICE III/4656
- VD2 MÍSTNÍ KOMUNIKACE PŘES ZASTAVITELNOU PLOCHU Z1
- VD3 MÍSTNÍ KOMUNIKACE PRO ZASTAVITELNOU PLOCHU Z7
- VD4 NOVÉ ÚSEKY MÍSTNÍ KOMUNIKACE DO ZBYSLAVIC
- VD5 CYKLOSTEZKA DO TÍSKU
- VD6 CHODNÍKY PODÉL SILNICE III/4656
- VD7 MÍSTNÍ KOMUNIKACE PRO ZASTAVITELNOU PLOCHU Z17

PLOCHY VEŘEJNĚ PROSPĚŠNÝCH STAVEB TECHNICKÉ INFRASTRUKTURY:

- VT1 SKLÁDKA BIOLOGICKÉHO ODPADU

PLOCHY VEŘEJNĚ PROSPĚŠNÝCH OPATŘENÍ – ZALOŽENÍ PRVKŮ ÚZEMNÍHO SYSTÉMU
EKOLOGICKÉ STABILITY:

- VU1 ZALOŽENÍ CHYBĚJÍCÍCH ČÁSTÍ PRVKŮ REGIONÁLNÍHO ÚSES
- VU2 ZALOŽENÍ CHYBĚJÍCÍCH ČÁSTÍ PRVKŮ LOKÁLNÍHO ÚSES