



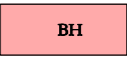


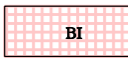


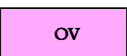




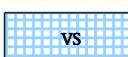





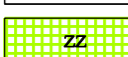






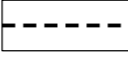






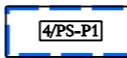

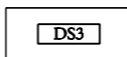


ZMĚNA Č. 4 ÚZEMNÍHO PLÁNU HAVÍŘOV

A.2 HLAVNÍ VÝKRES - URBANISTICKÁ KONCEPCE A KONCEPCE USPOŘÁDÁNÍ KRAJINY MĚŘÍTKO 1 : 5 000

PLOCHY S ROZDÍLNÝM ZPŮSOBEM VYUŽITÍ
STABILIZOVANÉ PLOCHY ZMĚN

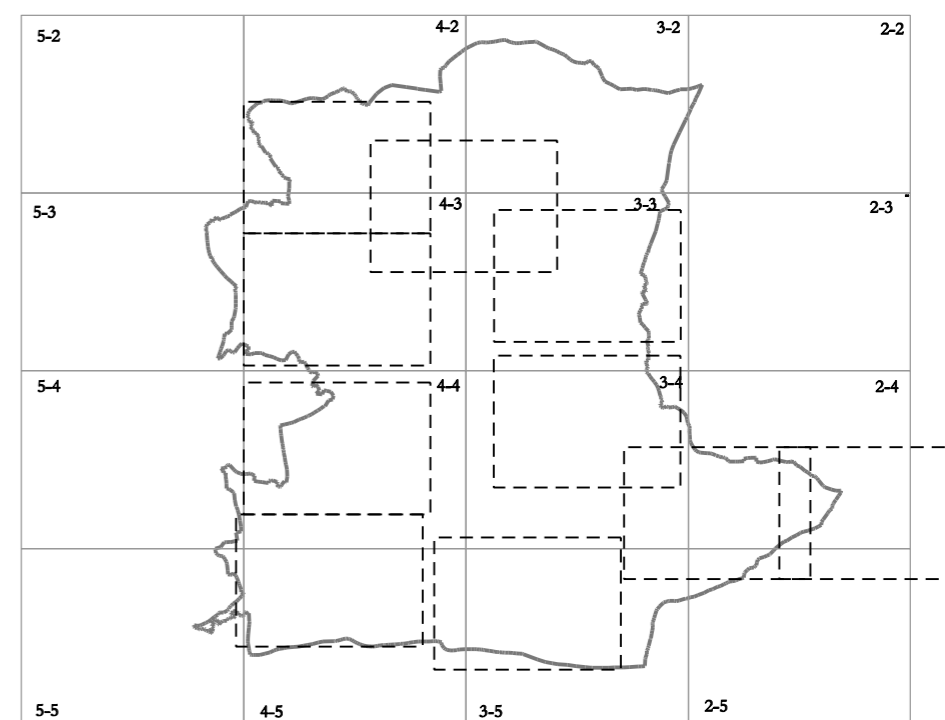
		SMÍŠENÉ OBYTNÉ MĚSTSKÉ
		SMÍŠENÉ OBYTNÉ VENKOVSKÉ
		BYDLENÍ HROMADNÉHO
		BYDLENÍ INDIVIDUÁLNÍHO
		REKREACE - ZAHRÁDKOVÉ OSADY
		OBČANSKÉHO VYBAVENÍ - VEŘEJNÉ INFRASTRUKTURY
		OBČANSKÉHO VYBAVENÍ - SPORTOVNÍCH A REKREAČNÍCH ZAŘÍZENÍ
		SMÍŠENÉ VÝROBNÍ
		VEŘEJNÝCH PROSTRANSTVÍ - ZELENĚ VEŘEJNÉ
		ZEMĚDĚLSKÉ - SADY
		ZEMĚDĚLSKÉ - ZAHRADY
		ZEMĚDĚLSKÉ - ORNÁ PŮDA, TRVALÉ TRAVNÍ POROSTY
		SMÍŠENÉ NEZASTAVĚNÉHO ÚZEMÍ

INFORMACE O ÚZEMÍ

STAV	NÁVRH	
		HRANICE ZASTAVĚNÉHO ÚZEMÍ K 1. 11. 2018
		ZASTAVITELNÉ PLOCHY S OZNAČENÍM
		ZASTAVITELNÉ PLOCHY S OZNAČENÍM (ČÍSLO ZMĚNY / OZNAČENÍ ZASTAVITELNÉ PLOCHY)
		PLOCHY PŘESTAVBY S OZNAČENÍM (ČÍSLO ZMĚNY / OZNAČENÍ PLOCHY PŘESTAVBY)
		PLOCHY PŘESTAVBY - DOPRAVNÍ INFRASTRUKTURY SILNIČNÍ S OZNAČENÍM
		RUŠENÍ JEVU

OZNAČENÍ KATASTRÁLNÍCH ÚZEMÍ U POPISU PLOCH:
BL - BLUDOVICE, DD - DOLNÍ DATYNĚ, DS - DOLNÍ SUCHÁ,
HM - HAVÍŘOV-MĚSTO, PS - PROSTŘEDNÍ SUCHÁ, SU - ŠUMBARK

VÝŘEZY A3 Z MAPOVÝCH LISTŮ KLADU 1:5000



PODKLADEM JSOU VÝKRESY ÚP HAVÍŘOV PO ZMĚNĚ Č. 3

A.2 HLAVNÍ VÝKRES - URBANISTICKÁ KONCEPCE A KONCEPCE USPOŘÁDÁNÍ KRAJINY

PLOCHY S ROZDÍLNÝM ZPŮSOBEM VYUŽITÍ

STABILIZOVANÉ	ZMĚNY-NÁVRH	
		SMÍŠENÉ OBYTNÉ - MĚSTSKÉ CENTRUM
		SMÍŠENÉ OBYTNÉ MĚSTSKÉ
		SMÍŠENÉ OBYTNÉ VENKOVSKÉ
		BYDLENÍ HROMADNÉHO
		BYDLENÍ INDIVIDUÁLNÍHO
		REKREACE - ZAHRÁDKOVÉ OSADY
		OBČANSKÉHO VYBAVENÍ - VEŘEJNÉ INFRASTRUKTURY
		OBČANSKÉHO VYBAVENÍ - SPORTOVNÍCH A REKREAČNÍCH ZAŘÍZENÍ
		OBČANSKÉHO VYBAVENÍ - KOMERČNÍCH ZAŘÍZENÍ
		OBČANSKÉHO VYBAVENÍ - HŘBITOVŮ
		OBČANSKÉHO VYBAVENÍ - SPECIFICKÉ
		SMÍŠENÉ SPECIFICKÉ
		SMÍŠENÉ VÝROBNÍ
		VÝROBY A SKLADOVÁNÍ - TĚŽKÉHO PRŮMYSLU
		VÝROBY A SKLADOVÁNÍ - LEHKÉHO PRŮMYSLU
		VÝROBY A SKLADOVÁNÍ - VÝROBY ZEMĚDĚLSKÉ
		VEŘEJNÝCH PROSTRANSTVÍ - ZELENĚ VEŘEJNÉ
		KOMUNIKACÍ
		DOPRAVNÍ INFRASTRUKTURY SILNIČNÍ
		DOPRAVNÍ INFRASTRUKTURY DRÁŽNÍ
		TECHNICKÉ INFRASTRUKTURY - TECHNICKÉHO VYBAVENÍ
		ZEMĚDĚLSKÉ - SADY
		ZEMĚDĚLSKÉ - ZAHRADY
		ZEMĚDĚLSKÉ - ORNÁ PŮDA, TRVALÉ TRAVNÍ POROSTY
		SMÍŠENÉ NEZASTAVĚNÉHO ÚZEMÍ
		SMÍŠENÉ NEZASTAVĚNÉHO ÚZEMÍ - REKULTIVACE

PLOCHY S ROZDÍLNÝM ZPŮSOBEM VYUŽITÍ

STABILIZOVANÉ	ZMĚNY-NÁVRH	
		LESNÍ - HOSPODÁŘSKÉ
		LESNÍ - REKREAČNÍ
		VODNÍ A VODOHOSPODÁŘSKÉ
		PŘÍRODNÍ - ÚZEMNÍHO SYSTÉMU EKOLOGICKÉ STABILITY

PLOCHY S ROZDÍLNÝM ZPŮSOBEM VYUŽITÍ

STABILIZOVANÉ	ZMĚNY-ÚZEMNÍ REZERVY	
		SMÍŠENÉ OBYTNÉ VENKOVSKÉ
		SMÍŠENÉ VÝROBNÍ
		DOPRAVNÍ INFRASTRUKTURY SILNIČNÍ
		TECHNICKÉ INFRASTRUKTURY - TECHNICKÉHO VYBAVENÍ

ÚZEMNÍ SYSTÉM EKOLOGICKÉ STABILITY

STAV	NÁVRH	
		LOKÁLNÍ BIOCENTRUM
		LOKÁLNÍ BIKORIDOR
		REGIONÁLNÍ BIOCENTRUM
		REGIONÁLNÍ BIKORIDOR

INFORMACE O ÚZEMÍ

STAV	NÁVRH	
		HRANICE OBCE
		HRANICE KATASTRÁLNÍCH ÚZEMÍ
		HRANICE ZASTAVĚNÉHO ÚZEMÍ K 1. 3. 2018
		ZASTAVITELNÉ PLOCHY S OZNAČENÍM
		ZASTAVITELNÉ PLOCHY - DOPRAVNÍ INFRASTRUKTURY SILNIČNÍ S OZNAČENÍM
		PLOCHY PŘESTAVBY S OZNAČENÍM
		PLOCHY PŘESTAVBY - DOPRAVNÍ INFRASTRUKTURY SILNIČNÍ S OZNAČENÍM
		PLOCHY VEŘEJNÝCH PROSTRANSTVÍ - ZELENĚ VEŘEJNÉ S OZNAČENÍM
		OZNAČENÍ PLOCH LESNÍCH - HOSPODÁŘSKÝCH
		OZNAČENÍ PLOCH SMÍŠENÝCH NEZASTAVĚNÉHO ÚZEMÍ
		OZNAČENÍ PLOCH SMÍŠENÝCH NEZASTAVĚNÉHO ÚZEMÍ - REKULTIVACÍ
		OZNAČENÍ PLOCH VODNÍCH A VODOHOSPODÁŘSKÝCH
		OZNAČENÍ PLOCH ÚZEMNÍCH REZERV
		OZNAČENÍ PLOCH ŘEŠENÝCH ZMĚNOU ÚZEMNÍHO PLÁNU (ČÍSLO ZMĚNY / OZNAČENÍ PLOCHY)

OZNAČENÍ KATASTRÁLNÍCH ÚZEMÍ U POPISU PLOCH:
 BL - BLUDOVICE, DD - DOLNÍ DATYNĚ, DS - DOLNÍ SUCHÁ, HM - HAVÍŘOV-MĚSTO,
 PS - PROSTŘEDNÍ SUCHÁ, SU - ŠUMBARK