















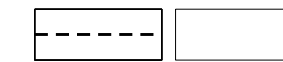
ZMĚNA Č. 2 ÚZEMNÍHO PLÁNU HAVÍŘOV

A.5 KONCEPCE TECHNICKÉ INFRASTRUKTURY - ENERGETIKY A ELEKTRONICKÝCH KOMUNIKACÍ MĚŘÍTKO 1 : 5 000

PLOCHY S ROZDÍLNÝM ZPŮSOBEM VYUŽITÍ
STABILIZOVANÉ PLOCHY ZMĚN

		SMÍŠENÉ OBYTNÉ MĚSTSKÉ
		SMÍŠENÉ OBYTNÉ VENKOVSKÉ
		BYDLENÍ INDIVIDUÁLNÍHO
		OBČANSKÉHO VYBAVENÍ - VEŘEJNÉ INFRASTRUKTURY
		DOPRAVNÍ INFRASTRUKTURY SILNIČNÍ
		ZEMĚDĚLSKÉ - ZAHRADY
		SMÍŠENÉ NEZASTAVĚNÉHO ÚZEMÍ

INFORMACE O ÚZEMÍ
STAV NÁVRH



HRANICE ZASTAVĚNÉHO ÚZEMÍ K 1. 9. 2016

VÝŘEZY A3 Z MAPOVÝCH LISTŮ Kladu 1:5000

