

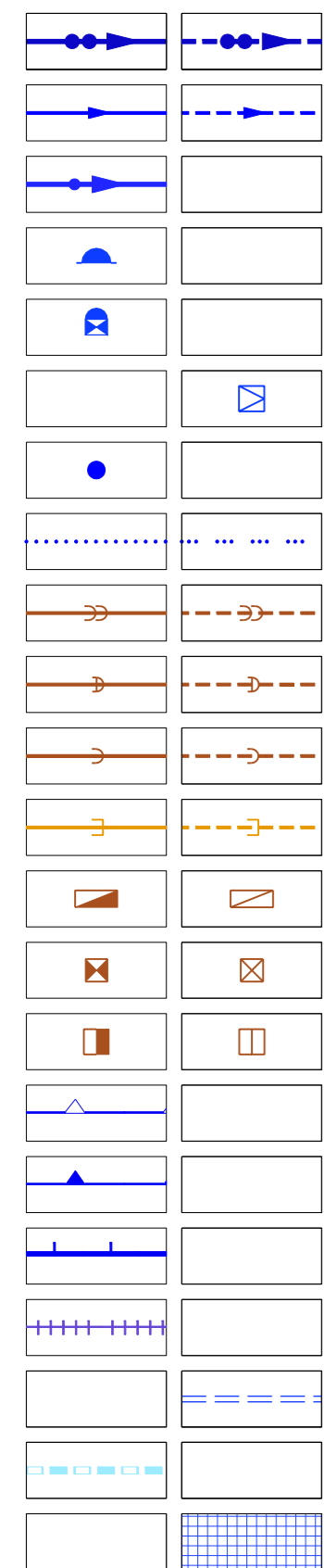
# ÚZEMNÍ PLÁN HAVÍŘOV

## ÚPLNÉ ZNĚNÍ PO ZMĚNĚ č. 6

### A.4 KONCEPCE TECHNICKÉ INFRASTRUKTURY - VODNÍHO HOSPODÁŘSTVÍ

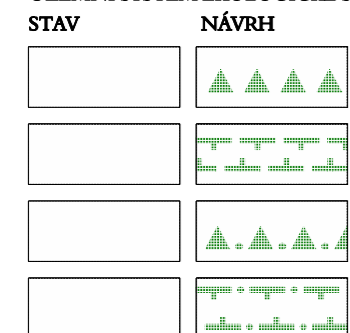
MĚŘÍTKO 1 : 5 000

**STAV** **NÁVRH**




- PŘIVADĚČE OSTRAVSKÉHO OBLASTNÍHO VODOVODU
- ŘADY PITNÉ VODY
- PŘIVADĚČE UŽITKOVÉ VODY
- ZEMNÍ VODOJEMY
- AUTOMATICKÉ TLAKOVÉ STANICE
- REDUKČNÍ VENTILY
- ZDROJE LÉČIVÝCH MINERÁLNÍCH VOD
- HRANICE TLAKOVÝCH PÁSEM
- GRAVITAČNÍ STOKY SPLAŠKOVÉ KANALIZACE
- TLAKOVÉ STOKY SPLAŠKOVÉ KANALIZACE
- STOKY JEDNOTNÉ KANALIZACE
- STOKY DEŠŤOVÉ KANALIZACE
- ČISTÍRNY ODPADNÍCH VOD
- ČERPACÍ STANICE KANALIZAČNÍ
- ODLEHČOVACÍ KOMORY
- HRANICE STANOVENÉHO ZÁPLAVOVÉHO ÚZEMÍ
- HRANICE AKTIVNÍ ZÓNY STANOVENÉHO ZÁPLAVOVÉHO ÚZEMÍ
- HRANICE ZVLÁŠTNÍ POVODNĚ POD VODNÍM DÍLEM ŽERMANICE
- PROTIPOVODŇOVÉ HRÁZE
- REVITALIZACE VODNÍHO TOKU SUŠANKA
- ZATRUBNĚNÉ VODNÍ TOKY
- KORIDOR OSTRAVSKÉHO OBLASTNÍHO VODOVODU

**ÚZEMNÍ SYSTÉM EKOLOGICKÉ STABILITY**



- LOKÁLNÍ BIOCENTRUM
- LOKÁLNÍ BIODOR
- REGIONÁLNÍ BIOCENTRUM
- REGIONÁLNÍ BIODOR

**PLOCHY S ROZDÍLNÝM ZPŮSOBEM VYUŽITÍ**  
STABILIZOVANÉ ZMĚNY-NÁVRH



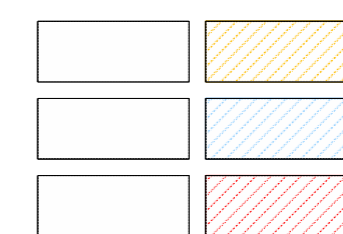
- SMÍŠENÉ OBYTNÉ - MĚSTSKÉ CENTRUM
- SMÍŠENÉ OBYTNÉ MĚSTSKÉ
- SMÍŠENÉ OBYTNÉ VENKOVSKÉ
- BYDLENÍ HROMADNÉHO
- BYDLENÍ INDIVIDUÁLNÍHO
- REKREACE - ZAHŘÁDKOVÉ OSADY
- OBČANSKÉHO VYBAVENÍ - VEŘEJNÉ INFRASTRUKTURY
- OBČANSKÉHO VYBAVENÍ - SPORTOVNÍCH A REKREAČNÍCH ZAŘÍZENÍ
- OBČANSKÉHO VYBAVENÍ - KOMERČNÍCH ZAŘÍZENÍ
- OBČANSKÉHO VYBAVENÍ - HŘBITOVŮ
- OBČANSKÉHO VYBAVENÍ - SPECIFICKÉ
- SMÍŠENÉ SPECIFICKÉ
- SMÍŠENÉ VÝROBNÍ
- VÝROBY A SKLADOVÁNÍ - TĚŽKÉHO PRŮMYSLU
- VÝROBY A SKLADOVÁNÍ - LEHKÉHO PRŮMYSLU
- VÝROBY A SKLADOVÁNÍ - VÝROBY ZEMĚDĚLSKÉ
- VEŘEJNÝCH PROSTRANSTVÍ - ZELENĚ VEŘEJNÉ
- KOMUNIKACÍ
- DOPRAVNÍ INFRASTRUKTURY SILNIČNÍ
- DOPRAVNÍ INFRASTRUKTURY DRÁŽNÍ
- TECHNICKÉ INFRASTRUKTURY - TECHNICKÉHO VYBAVENÍ
- ZEMĚDĚLSKÉ - SADY
- ZEMĚDĚLSKÉ - ZAHRADY
- ZEMĚDĚLSKÉ - ORNÁ PŮDA, TRVALÉ TRAVNÍ POROSTY
- SMÍŠENÉ NEZASTAVĚNÉHO ÚZEMÍ
- SMÍŠENÉ NEZASTAVĚNÉHO ÚZEMÍ - REKULTIVACE
- LESNÍ - HOSPODÁŘSKÉ
- LESNÍ - REKREAČNÍ

**PLOCHY S ROZDÍLNÝM ZPŮSOBEM VYUŽITÍ**  
STABILIZOVANÉ ZMĚNY-NÁVRH



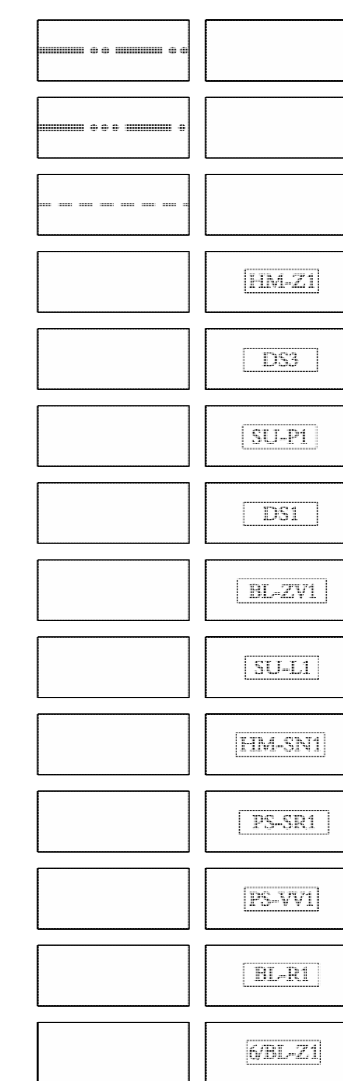
- VODNÍ A VODOHOSPODÁŘSKÉ
- PŘÍRODNÍ - ÚZEMNÍHO SYSTÉMU EKOLOGICKÉ STABILITY

**PLOCHY S ROZDÍLNÝM ZPŮSOBEM VYUŽITÍ**  
STABILIZOVANÉ ZMĚNY-ÚZEMNÍ REZERVY



- SMÍŠENÉ OBYTNÉ VENKOVSKÉ
- SMÍŠENÉ VÝROBNÍ
- TECHNICKÉ INFRASTRUKTURY - TECHNICKÉHO VYBAVENÍ

**INFORMACE O ÚZEMÍ**  
STAV NÁVRH



- HRANICE OBCE
- HRANICE KATASTRÁLNÍCH ÚZEMÍ
- HRANICE ZASTAVĚNÉHO ÚZEMÍ K 1. 3. 2023
- ZASTAVITELNÉ PLOCHY S OZNAČENÍM
- ZASTAVITELNÉ PLOCHY - DOPRAVNÍ INFRASTRUKTURY SILNIČNÍ S OZNAČENÍM
- PLOCHY PŘESTAVBY S OZNAČENÍM
- PLOCHY PŘESTAVBY - DOPRAVNÍ INFRASTRUKTURY SILNIČNÍ S OZNAČENÍM
- PLOCHY VEŘEJNÝCH PROSTRANSTVÍ - ZELENĚ VEŘEJNÉ S OZNAČENÍM
- OZNAČENÍ PLOCH LESNÍCH - HOSPODÁŘSKÝCH
- OZNAČENÍ PLOCH SMÍŠENÝCH NEZASTAVĚNÉHO ÚZEMÍ
- OZNAČENÍ PLOCH SMÍŠENÝCH NEZASTAVĚNÉHO ÚZEMÍ - REKULTIVACÍ
- OZNAČENÍ PLOCH VODNÍCH A VODOHOSPODÁŘSKÝCH
- OZNAČENÍ PLOCH ÚZEMNÍCH REZERV
- OZNAČENÍ PLOCH ŘEŠENÝCH ZMĚNOU ÚZEMNÍHO PLÁNU (ČÍSLO ZMĚNY / OZNAČENÍ PLOCHY)

OZNAČENÍ KATASTRÁLNÍCH ÚZEMÍ U POPISU PLOCH:  
BL - BLUDOVICE, DD - DOLNÍ DATYNĚ, DS - DOLNÍ SUCHÁ, HM - HAVÍŘOV-MĚSTO,  
PS - PROSTŘEDNÍ SUCHÁ, SU - ŠUMBARK

PROJEKTOVÁ ČINNOST, URBANISMUS, ÚZEMNÍ PLÁNOVÁNÍ, EKOLOGIE, GIS

**URBANISTICKÉ STŘEDISKO OSTRAVA, s.r.o.**  
OSTRAVA s.r.o. Spartakovců 3, Ostrava-Poruba, 70800 tel: 596939530, 596939531

ZODP.PROJEKTANT: ING. ARCH. VLADÍMÍRA FUSKOVÁ ZAK. ČÍSLO: U - 541  
ZPRACOVATEL: ING. ARCH. V. FUSKOVÁ, ING. M. KRAUSOVÁ  
POŘIZOVATEL: STATUTÁRNÍ MĚSTO HAVÍŘOV DATUM: ZÁŘÍ 2023