









ZMĚNA Č.1 ÚZEMNÍHO PLÁNU HAVÍŘOV

A.1 VÝKRES ZÁKLADNÍHO ČLENĚNÍ ÚZEMÍ

MĚŘÍTKO 1 : 5 000

		HRANICE ZASTAVĚNÉHO ÚZEMÍ K 1. 7. 2015
		ZASTAVĚNÉ ÚZEMÍ K 1. 7. 2015
		PLOCHY PŘESTAVBY S OZNAČENÍM
		PLOCHY ÚZEMNÍCH REZERV S OZNAČENÍM

LEGENDA K PODTISKU

STAV	NÁVRH	
		HRANICE OBCE
		HRANICE KATASTRÁLNÍCH ÚZEMÍ
		HRANICE ZASTAVĚNÉHO ÚZEMÍ K 1. 2. 2014
		ZASTAVĚNÉ ÚZEMÍ K 1. 11. 2012
		ZASTAVITELNÉ PLOCHY S OZNAČENÍM
		ZASTAVITELNÉ PLOCHY - DOPRAVNÍ INFRASTRUKTURY SILNIČNÍ S OZNAČENÍM
		PLOCHY PŘESTAVBY S OZNAČENÍM
		PLOCHY PŘESTAVBY - DOPRAVNÍ INFRASTRUKTURY SILNIČNÍ S OZNAČENÍM
		PLOCHY VEŘEJNÝCH PROSTRANSTVÍ - ZELENĚ VEŘEJNÉ S OZNAČENÍM
		PLOCHY ÚZEMNÍCH REZERV S OZNAČENÍM
		PODMÍNKA REALIZACE - ZPRACOVÁNÍ ÚZEMNÍ STUDIE

OZNAČENÍ KATASTRÁLNÍCH ÚZEMÍ U POPISU PLOCH:
BL - BLUDOVICE, DD - DOLNÍ DATYNĚ, DS - DOLNÍ SUCHÁ, HM - HAVÍŘOV-MĚSTO,
PS - PROSTŘEDNÍ SUCHÁ, SU - ŠUMBARK



PROJEKTOVÁ ČINNOST, URBANISMUS, ÚZEMNÍ PLÁNOVÁNÍ, EKOLOGIE, GIS

URBANISTICKÉ STŘEDISKO OSTRAVA, s.r.o.

OSTRAVA s.r.o. Spartakovců 3, Ostrava-Poruba, 70800

tel: 596939530, 596939531

ZODP.PROJEKTANT: ING. ARCH. VLADIMÍRA FUSKOVÁ

ZAK. ČÍSLO: U - 541

ZPRACOVATEL: ING. ARCH. VLADIMÍRA FUSKOVÁ, ING. ZDEŇKA VESELÁ

POŘIZOVATEL: STATUTÁRNÍ MĚSTO HAVÍŘOV

DATUM: ČERVENEC 2015