



SPOLUFINANCOVÁNO Z PROSTŘEDKŮ FONDU PRO REGIONÁLNÍ ROZVOJ

ÚZEMNÍ PLÁN KUJAVY

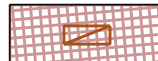



4. VÝKRES VEŘEJNĚ PROSPĚŠNÝCH STAVEB, OPATŘENÍ A ASANACÍ

MĚŘÍTKO 1 : 5000




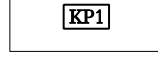

PLOCHY A KORIDORY S MOŽNOSTÍ VYVLASTNĚNÍ - VEŘEJNÁ INFRASTRUKTURA

-  PLOCHA PRO REALIZACI POZEMNÍCH KOMUNIKACÍ
-  ORIENTAČNÍ TRASA NAVRŽENÉ POZEMNÍ KOMUNIKACE

PLOCHY A KORIDORY S MOŽNOSTÍ UPLATNĚNÍ PŘEDKUPNÍHO PRÁVA - VEŘEJNÁ INFRASTRUKTURA

-  PLOCHA PRO ČISTÍRNU ODPADNÍCH VOD
-  ŘAD PITNÉ VODY PODLE PLATNÉHO ÚPN VÚC BESKYDY
-  ZÁCHYTNÉ PŘÍKOPY
-  PLOCHA PRO DOČIŠŤOVACÍ RYBNÍK

OZNAČENÍ VEŘEJNĚ PROSPĚŠNÝCH STAVEB

-  STAVBY PRO DOPRAVU
-  STAVBY PRO VODNÍ HOSPODÁŘSTVÍ
- VODOVOD - PŘIPOJENÍ NA OOV PUSTĚJOV KUJAVY
-  STAVBY PRO VODNÍ HOSPODÁŘSTVÍ
- CENTRÁLNÍ ČOV
-  STAVBY PRO VODNÍ HOSPODÁŘSTVÍ - KRAJINNÉ PRVKY
- DOČIŠŤOVACÍ RYBNÍK
-  STAVBY PRO VODNÍ HOSPODÁŘSTVÍ - KRAJINNÉ PRVKY
- ZÁCHYTNÉ PŘÍKOPY

HRANICE

-  HRANICE OBCE



PROJEKTOVÁ ČINNOST, URBANISMUS, ÚZEMNÍ PLÁNOVÁNÍ, EKOLOGIE, GIS

URBANISTICKÉ STŘEDISKO OSTRAVA, s.r.o.

Ostrava s.r.o. Spartakovců 3, Ostrava-Poruba, 70800

tel: 596939530, 596939531

ZODP.PROJEKTANT : ING. ARCH. VLADIMÍRA FUSKOVÁ

ZAK. ČÍSLO : U - 488

ZPRACOVATEL : ING. ARCH. V. FUSKOVÁ, ING. V. ŠKVAIN, ING. M. SOCHOROVÁ

POŘIZOVATEL : OBEC KUJAVY

DATUM : BŘEZEN 2009

UPRAVENO PO VEŘEJNÉM PROJEDNÁNÍ LEDEN 2010