

ZMĚNA Č. 1


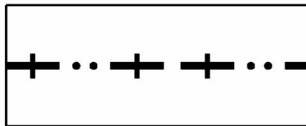
ÚZEMNÍHO PLÁNU KUJAVY

1. VÝKRES ZÁKLADNÍHO ČLENĚNÍ ÚZEMÍ



MĚŘÍTKO 1 : 5000

STAV



NÁVRH



HRANICE ZASTAVĚNÉHO ÚZEMÍ K 1. 8. 2013



ZASTAVITELNÉ PLOCHY (ČÍSLO ZMĚNY / ČÍSLO ZASTAVITELNÉ PLOCHY)



RUŠENÝ JEV