

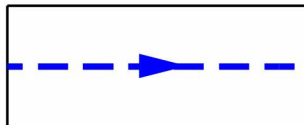


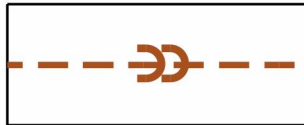






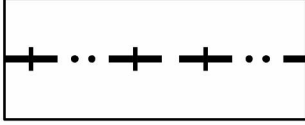





ODŮVODNĚNÍ ZMĚNY Č. 1 ÚZEMNÍHO PLÁNU KUJAVY

5. KOORDINAČNÍ VÝKRES

MĚŘÍTKO 1 : 5000

PLOCHY S ROZDÍLNÝM ZPŮSOBEM VYUŽITÍ

STAV	NÁVRH		NÁVRH	
		SMÍŠENÉ OBYTNÉ		ŘAD PITNÉ VODY
		ZELENĚ SOUKROMÉ		KANALIZACE SPLAŠKOVÁ
		TECHNICKÉ INFRASTRUKTURY		ČISTÍRNA ODPADNÍCH VOD
		VODNÍ A VODOHOSPODÁŘSKÉ		RUŠENÝ JEV
		HRANICE ZASTAVĚNÉHO ÚZEMÍ K 1. 8. 2013		
		ZASTAVITELNÉ PLOCHY (ČÍSLO ZMĚNY / ČÍSLO ZASTAVITELNÉ PLOCHY)		