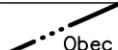












ÚZEMNÍ PLÁN BRAVANTICE

ÚPLNÉ ZNĚNÍ ÚZEMNÍHO PLÁNU PO ZMĚNĚ Č.4

I.A. VÝKRES ZÁKLADNÍHO ČLENĚNÍ ÚZEMÍ

STAV	NÁVRH	
		KATASTRÁLNÍ HRANICE
		HRANICE ZASTAVĚNÉHO ÚZEMÍ
		HRANICE ZASTAVITELNÝCH PLOCH S POPISEM
		HRANICE PLOCH PŘESTAVBY S POPISEM
		ÚZEMNÍ REZERVY S POPISEM
		PLOCHY, KDE PODMÍNKOU PRO ROZHODOVÁNÍ JE PROVĚŘENÍ NAVRŽENÝCH ZMĚN ÚZEMNÍ STUDII
		KORIDOR PRO VTL PLYNOVOD PŘEPRAVNÍ SOUSTAVY PZ2 – ZÁMĚR ZDVOJENÍ
		AKTUÁLNÍ KATASTRÁLNÍ MAPA

	OZNAČENÍ DOKUMENTACE:	ÚZEMNÍ PLÁN BRAVANTICE – ÚPLNÉ ZNĚNÍ ÚZEMNÍHO PLÁNU PO ZMĚNĚ Č.4	
	OBJEDNATEL:	OBEC BRAVANTICE	
	POŘIZOVATEL:	MĚSTSKÝ ÚŘAD V BÍLOVCI	
	ZHOTOVITEL:	Ing.arch.MAGDALÉNA ZEMANOVÁ	
ZODPOVĚDNÝ PROJEKTANT:		Ing.arch.KATEŘINA BUSCHOVÁ	
ZPRACOVATELÉ:		Ing.arch.KATEŘINA BUSCHOVÁ Ing.arch.MAGDALÉNA ZEMANOVÁ PIERRE BUSCH, architecte DPLG	EXPEDICE: 07/2018 MĚŘÍTKO: 1:5000