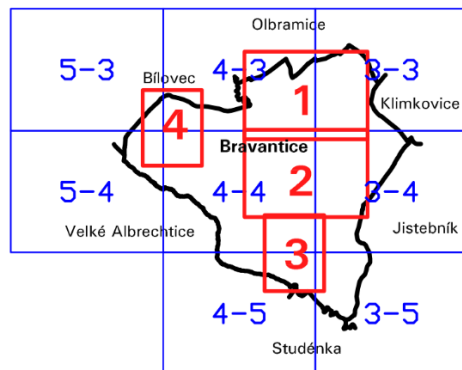


Změna č.4 Územního plánu Bravantice

I.B. HLAVNÍ VÝKRES - URBANISTICKÁ KONCEPCE, 1:5000

SCHÉMA VÝŘEZŮ



STAV	NÁVRH ZMĚNY	
		RUŠENÉ VYMEZENÍ PRVKU NEBO POPISU
		HRANICE ZASTAVĚNÉHO ÚZEMÍ
		HRANICE ZASTAVITELNÝCH PLOCH S POPISEM
		OZNAČENÍ LOKALIT ZMĚNY

PLOCHY S ROZDÍLNÝM ZPŮSOBEM VYUŽITÍ

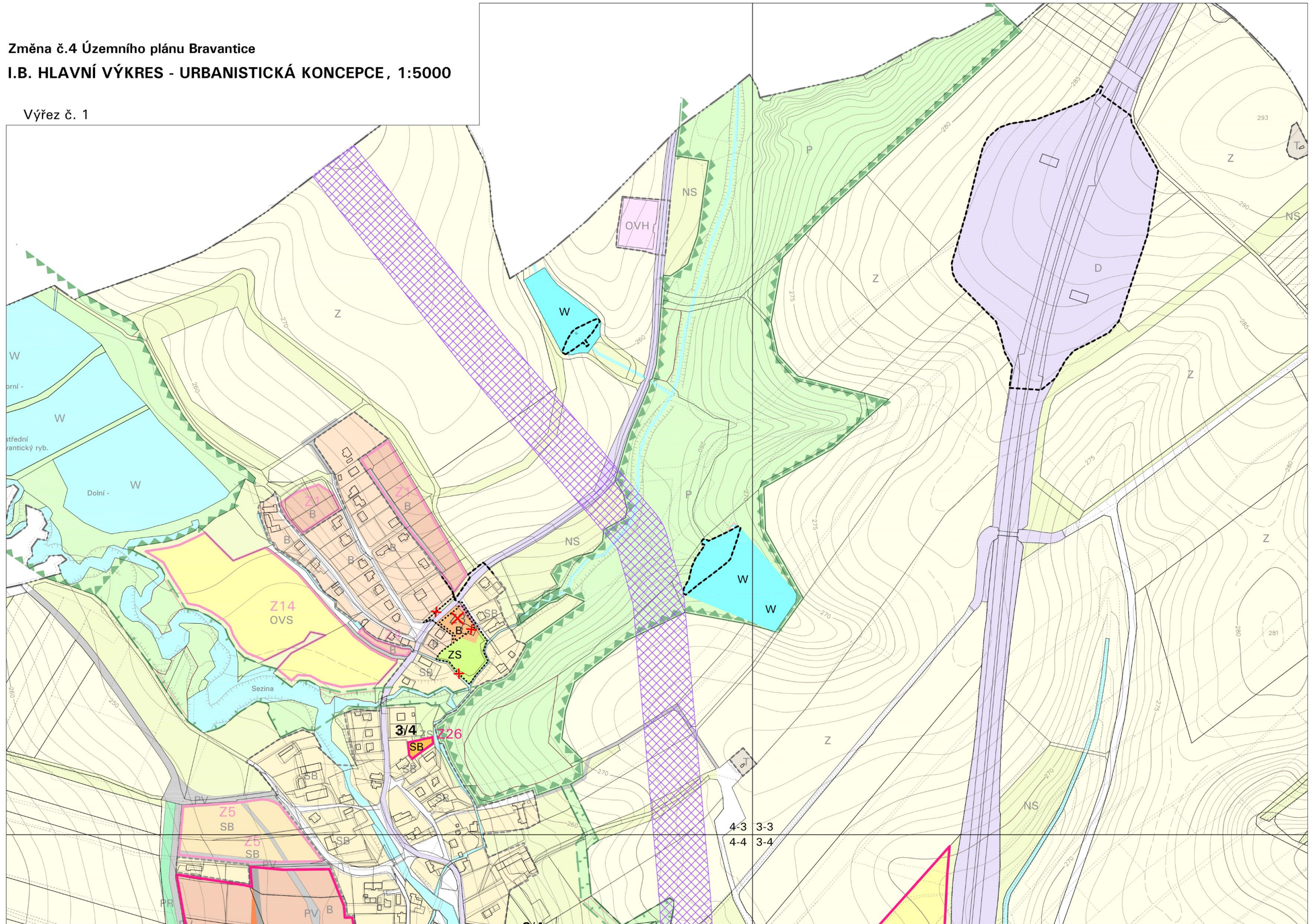
STABILIZOVANÉ PLOCHY PLOCHY ZMĚN ÚZEMNÍ

		PLOCHY BYDLENÍ
		PLOCHY SMIŠENÉ OBYTNÉ
		PLOCHY OBČANSKÉHO VYBAVENÍ – KOMERČNÍ
		PLOCHY VEŘEJNÝCH PROSTRANSTVÍ – OSTATNÍ
		PLOCHY ZEMĚDĚLSKÉ VÝROBY
		PLOCHY VÝROBY
		PLOCHY SMIŠENÉ ZASTAVĚNÉHO ÚZEMÍ
		PLOCHY VODNÍ A VODOHOSPODÁŘSKÉ
		PLOCHY PŘÍRODNÍ
		KORIDOR PRO VTL PLYNOVOD PŘEPRAVNÍ SOUSTAVY PZ2 – ZÁMĚR ZDVOJENÍ

Změna č.4 Územního plánu Bravantice

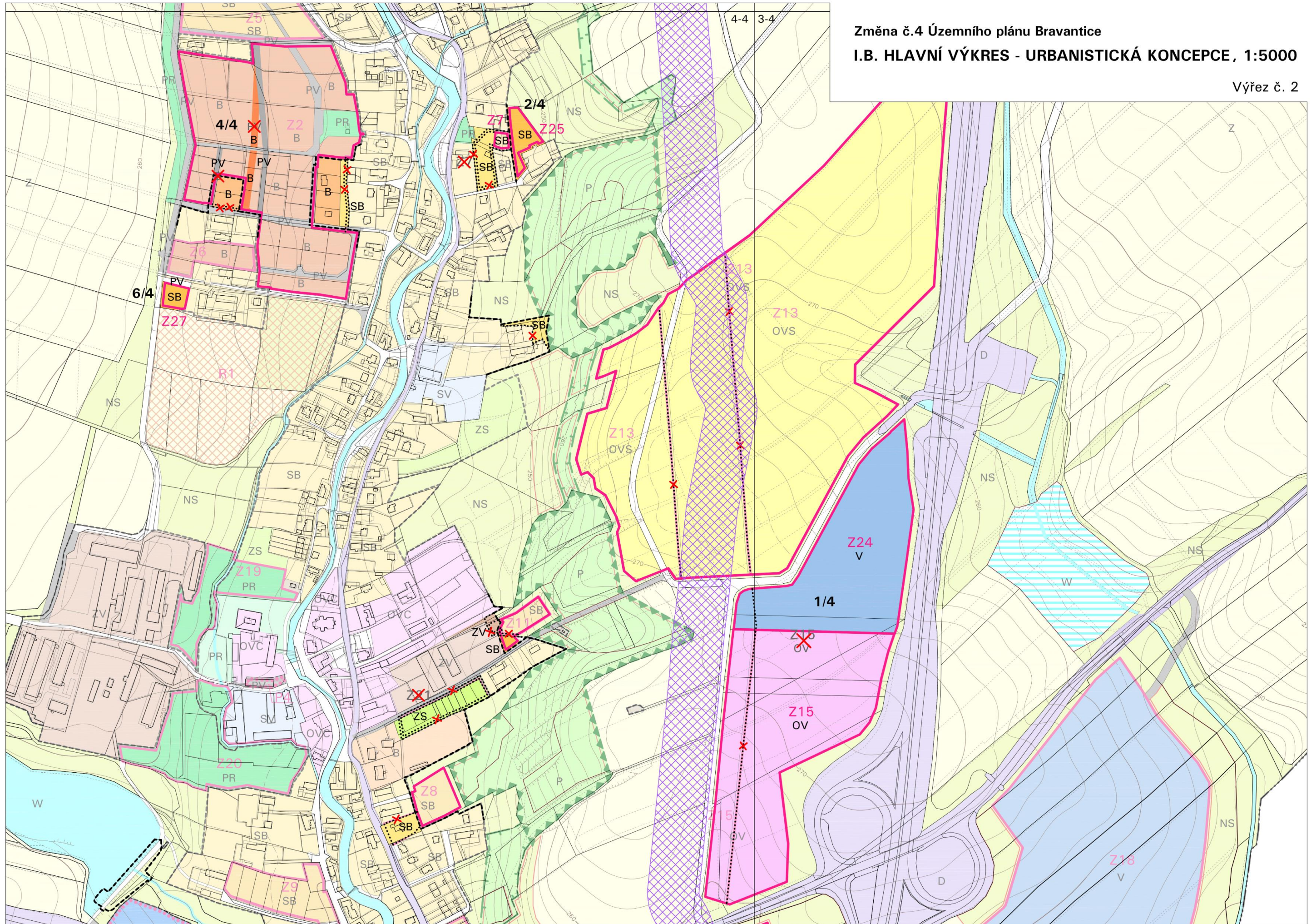
I.B. HLAVNÍ VÝKRES - URBANISTICKÁ KONCEPCE, 1:5000

Výřez č. 1

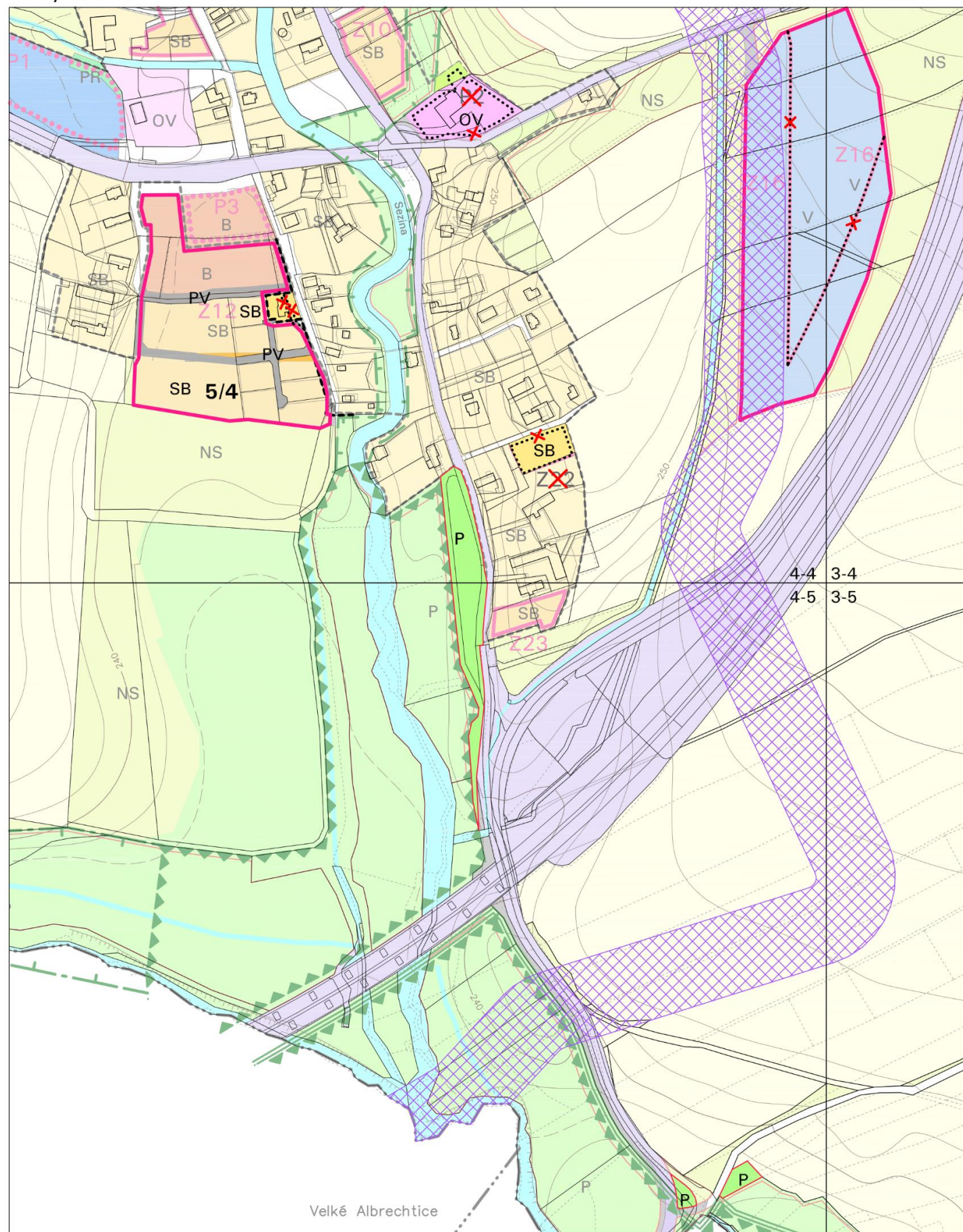


Změna č.4 Územního plánu Bravantice
I.B. HLAVNÍ VÝKRES - URBANISTICKÁ KONCEPCE, 1:5000

Výřez č. 2



Výřez č. 3



Výřez č. 4

