





I.1 - VÝKRES ZÁKLADNÍHO ČLENĚNÍ ÚZEMÍ

LEGENDA :

	hranice řešeného území
	hranice katastru
	zastavěné území k 31.10.2013
	zastavitelné plochy

POZNÁMKY

- 1) Nejsou vymezeny plochy ani koridory, jejichž změna využití by byla podmíněna zpracováním a vydáním regulačního plánu nebo územní studie.

Územní plán Ropice

POŘIZOVATEL : MěÚ Třinec OSŘ ÚP
ZPRACOVATEL : HaskoningDHV
Czech Republic, spol. s r.o.
Ing.arch.Karel Bařínka
SPOLUPRÁCE : Roman Staněk - CAD
DATUM : Leden 2015
MĚŘÍTKO : 1 : 5 000

