
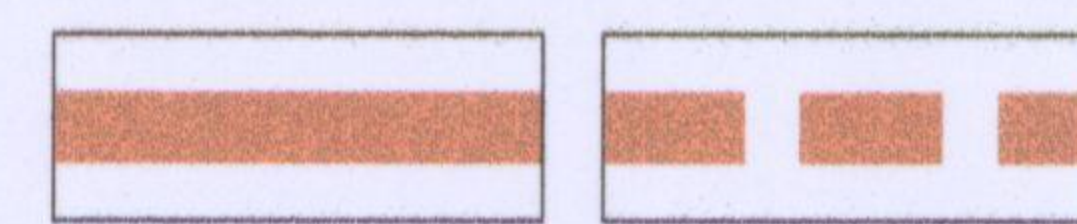



STAV R. 2005 NÁVRH R. 2020



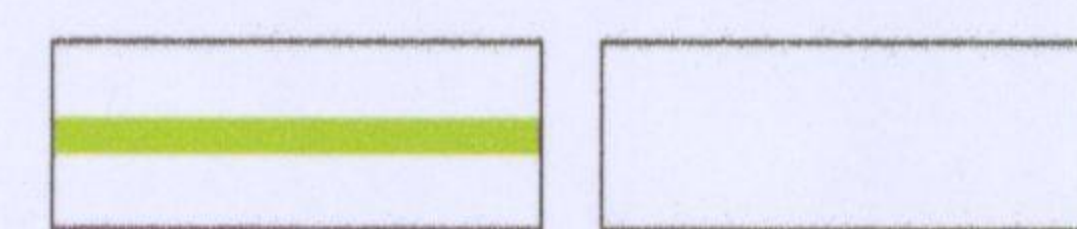
SILNICE III. TŘÍDY S OZNAČENÍM



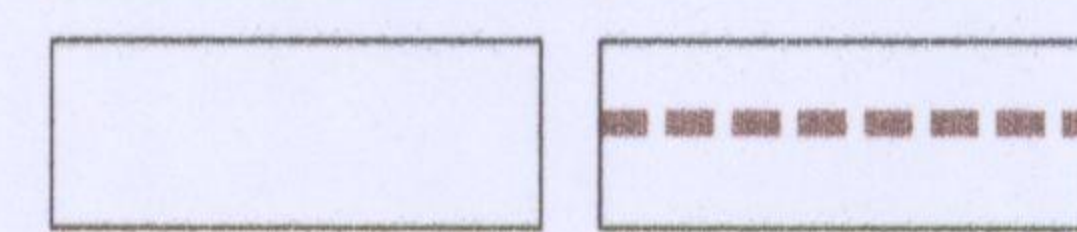
MÍSTNÍ KOMUNIKACE



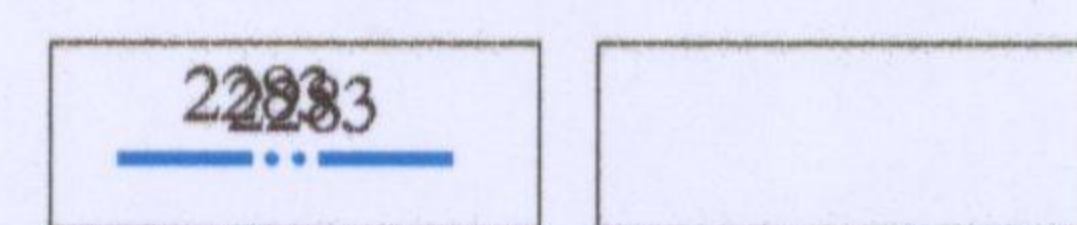
VÝHYBNA



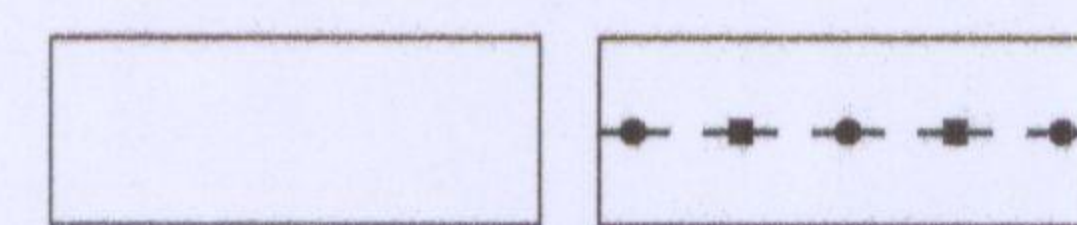
ÚČELOVÉ KOMUNIKACE



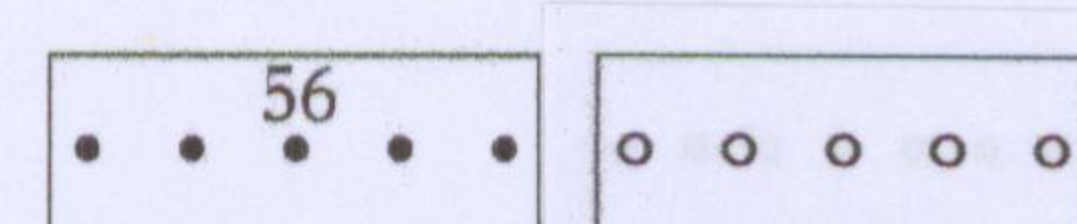
PĚŠÍ KOMUNIKACE - CHODNÍKY



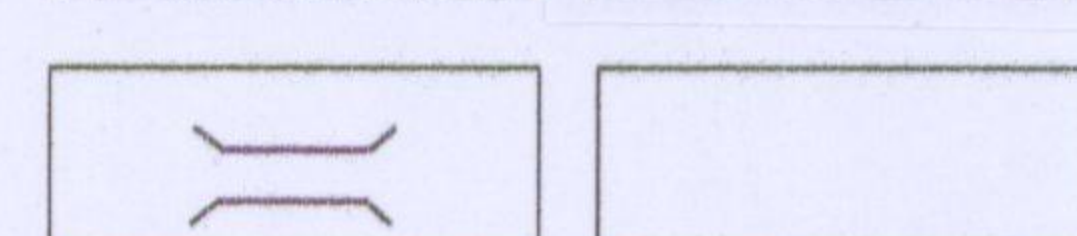
ZNAČENÁ TURISTICKÁ TRASA




STEZKA PRO CHODCE A CYKLISTY



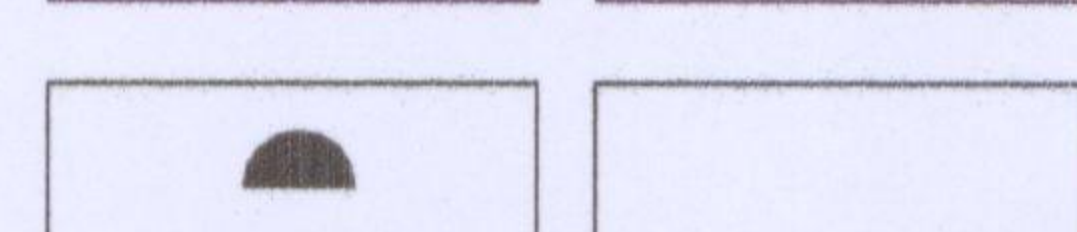
CYKLOTURISTICKÉ TRASY S OZNAČENÍM



MOST NA KOMUNIKACI, LÁVKA



VÝZNAMNÉ PARKOVACÍ PLOCHY S ÚDAJEM O POČTU STÁNÍ



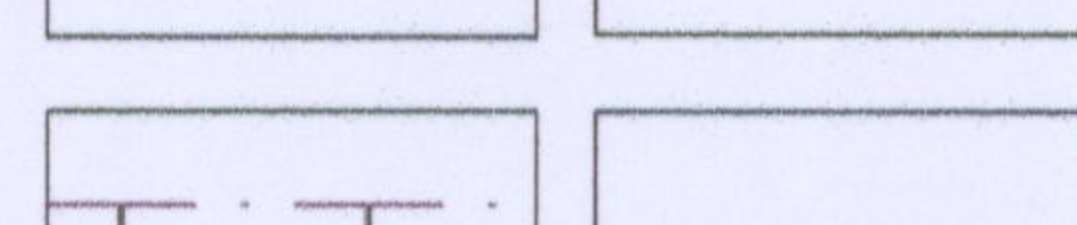
AUTOBUSOVÁ ZASTÁVKA



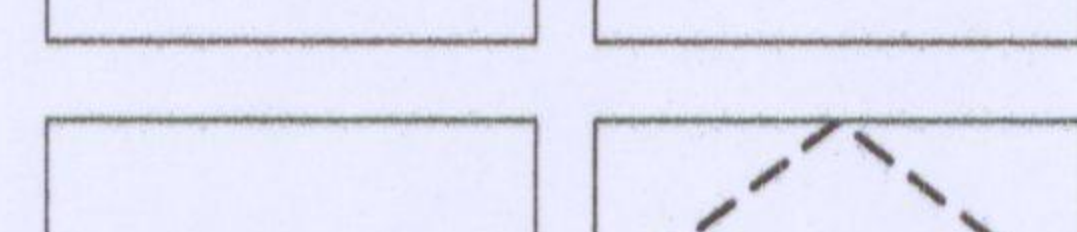
ZASTÁVKOVÝ PRUH



DOCHÁZKOVÁ VZDÁLENOST NA ZASTAVKU HROMADNÉ DOPRAVY OSOB (500m)

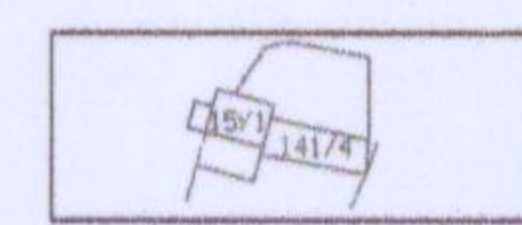


OCHRANNÉ DOPRAVNÍ PÁSMO SILNIČNÍ




ROZHLEDOVÁ POLE VÝZNAMNĚJŠÍCH KŘIŽOVATEK


MAPOVÝ PODKLAD:



KATASTRU NEMOVITOSTÍ




PARCELY ZJEDNODUŠENÉ EVIDENCE




VRSTEVNICE

STAV R. 2005 NÁVRH R. 2020



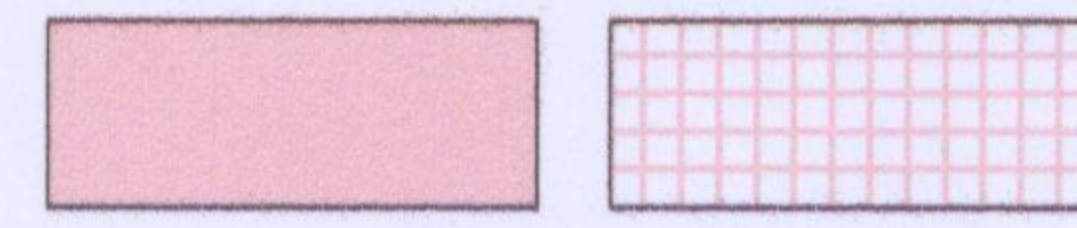
HRANICE OBCE




HRANICE SOUČ. ZASTAVĚNÉHO ÚZEMÍ K R. 2004




HRANICE ZASTAVITELNÉHO ÚZEMÍ
(S POPISEM U PLOCH NAD 0,5 ha - VIZ TEXTOVÁ ČÁST A REGULATIVY)



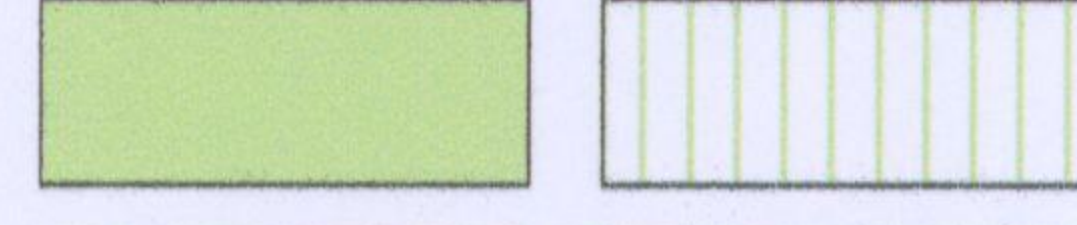
PLOCHY : BYDLENÍ INDIVIDUÁLNÍHO (RODINNÉ DOMY)




OBČANSKÉHO VYBAVENÍ




TECHNICKÉHO VYBAVENÍ



SADŮ A ZAHRAD




TRVALÝCH TRÁVNÍCH POROSTŮ
(LUK A PASTVIN)



LESŮ (POZEMKŮ URČENÝCH K PLNĚNÍ FUNKCE LESA)



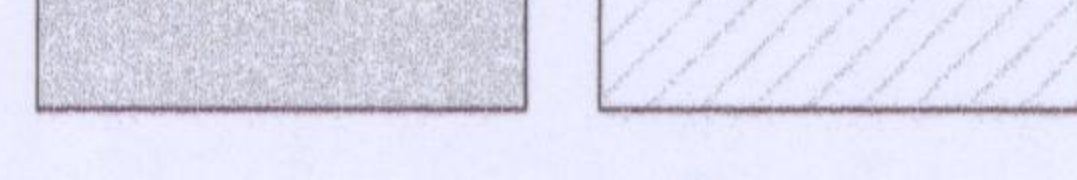
DROBNÉ A OCHRANNÉ ZELENĚ,



VODNÍCH NÁDRŽÍ A TOKŮ



ORNÉ PŮDY



KOMUNIKACÍ

