

STAV R. 2005 NÁVRH R. 2010

VODNÍ ZDROJ (VZ)

HRANICE OCHRANNÉHO PÁSMA VODNÍHO ZDROJE
1. STUPNĚ

HRANICE OCHRANNÉHO PÁSMA VODNÍHO ZDROJE
2. STUPNĚ

HRANICE OCHRANNÉHO PÁSMA VODNÍHO ZDROJE
3. STUPNĚ

HRANICE TLAKOVÝCH PÁSEM

VODOVOD

VODOJEM ZEMNÍ, VĚŽOVÝ

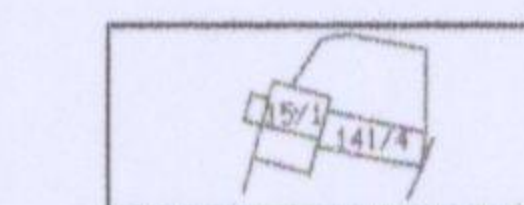
ÚPRAVNA VODY

KANALIZACE SPLAŠKOVÁ


KANALIZACE VÝTLAČNÁ

ČERPACÍ STANICE KANALIZAČNÍ


MAPOVÝ PODKLAD:



KATASTRU NEMOVITOSTÍ



PARCELY ZJEDNODUŠENÉ EVIDENCE



VRSTEVNICE

STAV R. 2005 NÁVRH R. 2020

HRANICE OBCE

HRANICE ZASTAVITELNÉHO ÚZEMÍ
(S POPISEM Ú PLOCH NAD 0,5 ha - VIZ TEXTOVÁ ČÁST A REGULATIVY)

PLOCHY : BYDLENÍ INDIVIDUÁLNÍHO (RODINNÉ DOMY)

OBČANSKÉHO VYBAVENÍ

TECHNICKÉHO VYBAVENÍ

SADŮ A ZAHRAD

TRVALÝCH TRÁVNÍCH POROSTŮ
(LUK A PASTVIN)

LESŮ (POZEMKŮ URČENÝCH K PLNĚNÍ FUNKCE LESA)

DROBNÉ A OCHRANNÉ ZELENĚ,

VODNÍCH NÁDRŽÍ A TOKŮ

ORNÉ PŮDY

KOMUNIKACÍ

SILNICE III. TŘÍDY

MÍSTNÍ KOMUNIKACE

ÚČELOVÉ KOMUNIKACE

