

ÚZEMNÍ PLÁN ŽERMANICE

ÚPLNÉ ZNĚNÍ PO VYDÁNÍ ZMĚNY Č. 1

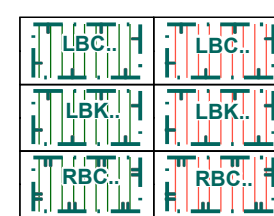
HLAVNÍ VÝKRES - URBANISTICKÁ KONCEPCE



LEGENDA VÝKRESU II./B.1.a

STABILIZOVANÝ STAV	NÁVRH ZMĚN ZASTAVITELNÉ PLOCHY	
		HRANICE ZASTAVĚNÉHO ÚZEMÍ K 08/2019
PLOCHY REKREACE		
		PLOCHY REKREACE SPECIFICKÝCH FOREM (RX)
		PLOCHY INDIVIDUÁLNÍ REKREACE - ZAHRÁDKÁŘSKÉ OSADY (RZ)
VEŘEJNÁ INFRASTRUKTURA		
PLOCHY OBČANSKÉHO VYBAVENÍ		
		PLOCHY OBČANSKÉHO VYBAVENÍ (O)
		PLOCHY KOMERČNÍCH ZAŘÍZENÍ (OK)
		PLOCHY TĚLOVÝCHOVY A SPORTU (OS)
		PLOCHY VEŘEJNÉ VYBAVENOSTI (OV)
PLOCHY A KORIDORY DOPRAVNÍ INFRASTRUKTURY		
		PLOCHY A KORIDORY SILNIČNÍ DOPRAVY (DS)
		PLOCHY A KORIDORY PRO SPECIFICKÉ FORMY DOPRAVY (DX)
PLOCHY A KORIDORY TECHNICKÉ INFRASTRUKTURY		
		PLOCHY A KORIDORY TECHNICKÉ INFRASTRUKTURY (T)
		PLOCHY A KORIDORY PRO ENERGETIKU (TE)
		PLOCHY TECHNICKÉHO ZABEZPEČENÍ OBCE (TO)
		PLOCHY A KORIDORY PRO VODNÍ HOSPODÁŘSTVÍ (TV)
		PLOCHY VEŘEJNÝCH PROSTRANSTVÍ (P)
PLOCHY A KORIDORY SMÍŠENÉHO VYUŽITÍ		
		PLOCHY SMÍŠENÉ OBYTNÉ - VESNICKÉ (SV)
		KORIDORY SMÍŠENÉ, BEZ ROZLIŠENÍ (SK)
PLOCHY VÝROBY A SKLADOVÁNÍ		
		PLOCHY VÝROBY A SKLADOVÁNÍ (V)
		PLOCHY DROBNÉ VÝROBY A VÝROBNÍCH SLUŽEB (VD)
PLOCHY VODNÍ A VODOHOSPODÁŘSKÉ		
		VODNÍ PLOCHY A VODNÍ TOKY (WT)
PLOCHY ZELENĚ V ZASTAVĚNÉM ÚZEMÍ A KRAJINĚ		
		PLOCHY ZELENĚ OSTATNÍ A SPECIFICKÉ (ZX)
		PLOCHY KRAJINNÉ ZELENĚ (KZ)
		PLOCHY LESNÍ (L)
		PLOCHY PŘÍRODNÍ (PP)
		PLOCHY ZEMĚDĚLSKÉ (Z)

STAV	NÁVRH
------	-------



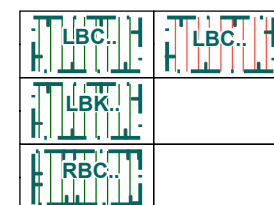
PLOCHY PRO ÚZEMNÍ SYSTÉM EKOLOGICKÉ STABILITY

LBC - MÍSTNÍ (LOKÁLNÍ) BIOCENTRUM

LBK - MÍSTNÍ (LOKÁLNÍ) BIORIDOR

RBC - REGIONÁLNÍ BIOCENTRUM

STAV	NÁVRH
------	-------



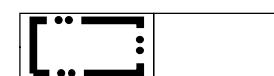
PLOCHY PRO ÚZEMNÍ SYSTÉM EKOLOGICKÉ STABILITY

LBC - MÍSTNÍ (LOKÁLNÍ) BIOCENTRUM

LBK - MÍSTNÍ (LOKÁLNÍ) BIORIDOR


RBC - REGIONÁLNÍ BIOCENTRUM

OSTATNÍ VÝZNAMNÉ JEVI K AKCEPTACI V ÚZEMÍ

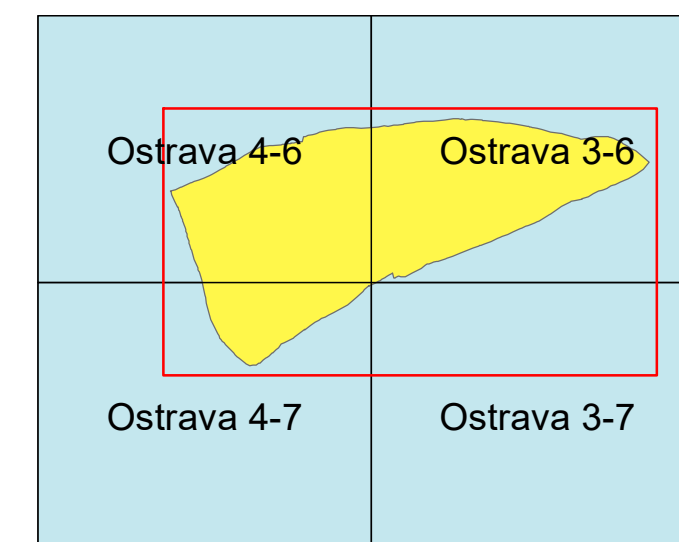


HRANICE OBCE TOTOŽNÁ S HRANICÍ ŘEŠENÉHO ÚZEMÍ

NÁVRH NA ZMĚNU REŽIMU VE VYUŽITÍ ÚZEMÍ



PLOCHY A KORIDORY ÚZEMNÍCH REZERV S OZNAČENÍM ZPŮSOBU JEJICH VYUŽITÍ (PŘÍSLUŠNÝM KÓDEM VE FIALOVÉ BARVĚ)



Výkres se skládá z 1 účelově sestaveného mapového listu.

KOBEN ATELIÉR
Ing. arch. Helga Kozelská Bencúrová



OBEC	ŽERMANICE	
POŘIZOVATEL	MAGISTRÁT MĚSTA FRÝDEK – MÍSTEK, ODBOR ÚZEMNÍHO ROZVOJE A STAVEBNÍHO ŘÁDU	
ODPOVĚDNÝ PROJEKTANT	ING. ARCH. HELGA KOZELSKÁ BENCÚROVÁ	
SPOLUPRÁCE	UDI MORAVA, SPOL. S R. O. - ING. BEDŘICH NEČAS; ARKO, SPOL. S R. O. - ING. ZDENĚK CHUDÁREK; ING. ALENA KIMLOVÁ; ING. MOJMÍR VÁLEK	
DIGITALIZACE	PAVEL MAREN	
	MEŘÍTKO 1 : 5 000	DATUM: 03/2020
		ČÍSLO VÝKRESU: I./B.2.