





ÚZEMNÍ PLÁN ŽERMANICE - NÁVRH

ZÁKLADNÍ ČLENĚNÍ ÚZEMÍ

-  HRANICE OBCE
-  HRANICE ZASTAVĚNÉHO ÚZEMÍ K 09/2010
-  ZASTAVITELNÉ PLOCHY S OZNAČENÍM ZPŮSOBU JEJICH VYUŽITÍ (PŘÍSLUŠNÝM KÓDEM V ČERVENÉ BARVĚ) VYUŽITÍ (PŘÍSLUŠNÝM KÓDEM V ČERVENÉ BARVĚ)

-  PLOCHY ÚZEMNÍCH REZERV S OZNAČENÍM ZPŮSOBU JEJICH VYUŽITÍ (PŘÍSLUŠNÝM KÓDEM VE FIALOVÉ BARVĚ) VYUŽITÍ (PŘÍSLUŠNÝM KÓDEM VE FIALOVÉ BARVĚ)

Poznámky:
TATO LEGENDA JE NEDÍLNOU SOUČÁSTÍ :

č. I./B.1. ZÁKLADNÍ ČLENĚNÍ ÚZEMÍ

Vysvětlivky k významu kódů příslušných ploch - viz. textová část I.A.3.


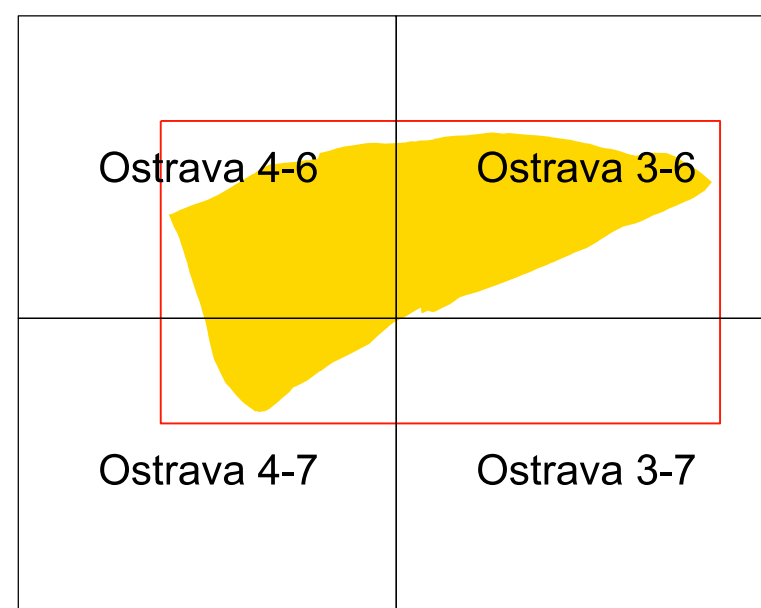
Doplňný polohopis slouží pouze pro tento úkol a je součástí zobrazených jevů územního plánu. Zákres nových jevů byl proveden na základě terénní obchůzky a porovnáním s daty katastrálního úřadu.

Zakreslené doplnění polohopisu je pouze přibližné a informativní a nenahrazuje přesné zaměření katastrálním úřadem!

Jako podklad byla použita vektorizovaná katastrální mapa, kterou poskytla obec Žermanice

Souřadnicový systém S-JTSK

Výkres se skládá z 1 listu.



 ING. ARCH. JAROSLAV HALUZA	
Hynaisova 3, OSTRAVA - MARIÁNSKÉ HORY, PSČ 70900, tel/fax 596 621 003, IČO 44745729	
OBEC	ŽERMANICE
POŘIZOVATEL	MAGISTRÁT MĚSTA FRÝDKU – MÍSTKU, ODBOR ÚZEMNÍHO ROZVOJE A STAVEBNÍHO ŘÁDU
VYPRACOVAL	ING. ARCH. H. KOZELSKÁ BENCÚROVÁ, UDI MORAVA S.R.O., ING. A. KIMLOVÁ, ARKO SPOL.S R.O.
	DIGITALIZACE : P.MAREN
ZAK. ČÍSLO	10/2010
DATUM	1 : 5000
MĚŘÍTKO	I./B.1.
ČÍS. VÝKRESU	