







VEŘEJNĚ PROSPĚŠNÉ STAVBY S MOŽNOSTÍ VYVLASTNĚNÍ I UPLATNĚNÍ PŘEDKUPNÍHO PRÁVA

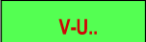
LEGENDA

	PLOCHY PRO STAVBY TECHNICKÉ INFRASTRUKTURY
	PLOCHY PRO STAVBY DOPRAVNÍ INFRASTRUKTURY
	KORIDORY PRO STAVBY DOPRAVNÍ INFRASTRUKTURY
	KORIDORY PRO VODNÍ A VODOHOSPODÁŘSKÉ STAVBY (KE SNIŽOVÁNÍ OHROŽENÍ ÚZEMÍ ŽIVELNÝMI A JINÝMI POHROMAMI)

VEŘEJNĚ PROSPĚŠNÉ STAVBY S MOŽNOSTÍ VYVLASTNĚNÍ

	KORIDORY PRO STAVBY TECHNICKÉ INFRASTRUKTURY
	PLYNOVOD STL



VEŘEJNĚ PROSPĚŠNÁ OPATŘENÍ S MOŽNOSTÍ VYVLASTNĚNÍ

	ZALOŽENÍ PRVKŮ ÚZEMNÍHO SYSTÉMU EKOLOGICKÉ STABILITY (ÚSES)
--	---

PLOCHY POUZE S MOŽNOSTÍ UPLATNĚNÍ PŘEDKUPNÍHO PRÁVA

	PLOCHY PRO VEŘEJNÁ PROSTRANSTVÍ
--	---------------------------------

JEVY OSTATNÍ

	HRANICE OBCE (ŘEŠENÉHO ÚZEMÍ)
	HRANICE KATASTRU



IDENTIFIKAČNÍ ÚDAJE	Řešené území: správní území obce Kružberk - k.ú. Kružberk - k.ú. Staré Lublice	Zakázka: ÚZEMNÍ PLÁN KRUŽBERK
	Pořizovatel: Městský úřad Vítkov Odbor výstavby, územního plánování a životního prostředí	Etapu: ÚPLNÉ ZNĚNÍ ÚP po vydání Změny č. 1
	Zhotovitel: Atelier "AURUM" s.r.o., Pardubice  ARCHITEKTURA • URBANISMUS REGIONÁLNÍ ÚZEMNÍ MANAGEMENT	Objednatel: Obec KRUŽBERK 
	Projektant: Ing. Pavel Petřů Zpracovatelský kolektiv: Ing. Pavel Petřů Ing. arch. Jana Půlpytlová Ing. arch. Ivana Petřů Olga Lukášová Ing. arch. Dana Suchánková	Příloha č. : GRAFICKÁ ČÁST ÚZEMNÍHO PLÁNU I.B.5. VÝKRES VEŘEJNĚ PROSPĚŠNÝCH STAVEB, OPATŘENÍ A ASANACÍ
		Měřítko: 1 : 5000 Datum: 05/2021 Zakázka: Z20/09