





















ÚZEMNÍ PLÁN STARÉ TĚCHANOVICE

ÚPLNÉ ZNĚNÍ PO ZMĚNĚ Č. 2

A1. VÝKRES ZÁKLADNÍHO ČLENĚNÍ ÚZEMÍ

1 : 5 000

HRANICE A OZNAČENÍ

STAV	NÁVRH	ÚZEMNÍ REZERVA	
			HRANICE ŘEŠENÉHO ÚZEMÍ
			HRANICE ZASTAVĚNÉHO ÚZEMÍ K 1. 2. 2022
			ZASTAVĚNÉ ÚZEMÍ K 1. 2. 2022
			HRANICE A OZNAČENÍ ZASTAVITELNÝCH PLOCH
			HRANICE A OZNAČENÍ PLOCH PŘESTAVBY
			HRANICE A OZNAČENÍ PLOCH ZMĚN V KRAJINĚ
			HRANICE A OZNAČENÍ PLOCH ÚZEMNÍCH REZERV



PROJEKTOVÁ ČINNOST, URBANISMUS, ÚZEMNÍ PLÁNOVÁNÍ, EKOLOGIE, GIS

URBANISTICKÉ STŘEDISKO OSTRAVA, s.r.o.

OSTRAVA s.r.o. Spartakovců 6014/3, Ostrava-Poruba, 70800 tel: 596 939 530, 596 939 531

ZODP.PROJEKTANT:	ING. ARCH. HELENA SALVETOVÁ	ZAK. ČÍSLO:	U - 669
ZPRACOVATEL:	ING. ARCH. HELENA SALVETOVÁ		
OBJEDNATEL:	OBEC STARÉ TĚCHANOVICE	DATUM:	SRPEN 2022