

ÚZEMNÍ PLÁN HAŤ











SCHÉMA DOPRAVNÍ INFRASTRUKTURY









Plochy s rozdílným způsobem využití s funkcí dopravní




-  D - Plochy dopravy - stav
-  P - Veřejná prostranství - stav
-  D - Plochy dopravy - návrh
-  P - Veřejná prostranství - návrh

Ostatní návrhové plochy s rozdílným způsobem využití




-  Plochy přestavby
-  Plochy zastavitelné
-  Plochy změn v krajině

Schematické prvky

-  Silnice II. tř. - návrh
-  Silnice II. tř. - stav
-  Silnice III. tř. - návrh
-  Silnice III. tř. - stav
-  Místní kom.sk.C,D obslužná - návrh
-  Místní kom.sk.C,D obslužná - stav
-  Účelová komunikace - návrh
-  Účelová komunikace - stav

-  Cyklotrasa - stav
-  Cyklotrasa - návrh
-  ZSD_hr_prechod_b

Informativní prvky

-  Hranice řešeného území
-  Parcelní kresba
-  hat_prod.sde.SD_komunikace_op_p