









ÚZEMNÍ PLÁN HAŤ













HLAVNÍ VÝKRES - ENERGETIKA

3 A

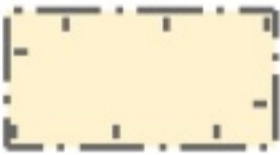


Závazné prvky

-  D - DOPRAVA
-  TI - inženýrské sítě
-  TX - tech. infrastruktura specifická
-  P - VEŘEJNÉ PROSTRANSTVÍ
-  Plocha přestavby
-  Větrná elektrárna - návrh
-  Plocha zastavitelná
-  Plocha změn v krajině

Schematické prvky

-  Kabelové vedení VN 1-35_stav
-  Kabelové vedení VN 1-35_návrh
-  Venkovní vedení VN1-35 - návrh
-  Venkovní vedení VN1-35 - stav
-  Venkovní vedení VN1-35 - zrušení
-  plynovod STL - stav
-  Telekomunikační vedení
-  Základnoví stanice - stav
-  Distribuční trafostanice - stav
-  Distribuční trafostanice - návrh

Prvky informativní

-  Bezpečnostní ochranné pásmo
-  Parcelní kresba
-  Hranice řešeného území